



وزارة التعليم العالي والبحث العلمي  
جامعة وهران-2- محمد بن أحمد

كلية علوم الأرض والكون  
قسم الجغرافيا والتهيئة العمرانية  
مذكرة تخرج

لنيل شهادة ماستر: تسيير المدن والتنمية المستدامة

بعنوان

**التجهيزات الرياضية في مجمعة وهران: إستعمال - تسيير.**

من إعداد الطالبة:

بلقاضي فاطمة

المناقشة في 28 سبتمبر 2017، أمام لجنة التالية:

الاسم واللقب	الرتبة	الصفة
معاشو حاج محمد	أستاذ التعليم العالي	مشرفا
يوسف بدر الدين	أستاذ محاضر "أ"	رئيسا
لصق موسى	أستاذ محاضر "أ"	ممتحن

بِسْمِ اللَّهِ الرَّحْمَنِ الرَّحِيمِ

## كلمة شكر

الحمد لله الذي كان لنا السند والعون ووفقنا لإنجاز هذا البحث فإذا كان الحمد  
فله وحده وإن كان الشكر فله قبل كل أحد  
نحمده ونشكره على توفيقه لنا.  
كما لا يسعنا في هذا المقام  
إلا أن نتقدم بالشكر وأعظم الامتنان وأخلص التقدير والاحترام للمشرف الأستاذ  
معاشو حاج محمد على توجيهاته القيمة ونصائحه النيرة التي أسداها لي، ولم يبخل  
بها علينا، فلم يدخر جهدا إلا وبدله، فله جزيل الشكر مجدد على صنعه.  
وإلى كل الأساتذة الذين ساهموا في تكويننا هذا طيلة فترة الدراسة.  
كما أتقدم بالشكر الجزيل إلى من بسط ذراعه ليكون لي عونا في تربصي الميداني:  
إلى طلبة الجغرافيا والتهيئة العمرانية كل بإسمه.  
كما لا أنسى أن أتقدم بجزيل الشكر للذين لم يبخلوا علي بمساعدتهم وإهتمامهم وعلى  
ما قدمولي من توجيهات وتشجيع من أساتذة وزملاء.  
كما لا أنسى أعضاء لجنة المناقشة الأستاذ يوسف بدر الدين والأستاذ لصقع موسى  
لتقييم هذه المذكرة.

## الإهداء

الحمد لله الذي وفقنا لهذا العمل ولم نكن لنصل إليه  
لو لا فضل الله علينا له الحمد حتى يرضى  
إلى من لا نبي بعده مصلح دنياي ومبلغ الرسالة محمد رسول الله  
صلى الله عليه وسلم.  
أما بعد فإلى من نزلت في حقهم الآيتين الكريمتين في قوله تعالى  
بسم الله الرحمن الرحيم  
{ وقضى ربك ألا تعبدوا إلا إياه وبالوالدين إحسانا إما يبلغن عندك الكبر أحدهما أو  
كلاهما فلا تقل لهما  
أف ولا تنهرهما وقل لهما قولا كريما } { الإسراء 32 }  
أهدي هذا العمل إلى أعز الناس إلى قلبي الوليدين الكريمين حفظهما الله وأطال في  
عمرهما.

إلى إخوتي الأعزاء: محمد- فريدة - حبيب - إبراهيم وعائلته.  
إلى كل من ساعدني في إتمام هذا العمل من قريب أو من بعيد...  
وإلى كل أفراد أسرتي، سندي في الدنيا ولا أحصي لهم فضل...  
وإلى كافة الأصدقاء والأحباب كل باسمه...  
إلى كل طلبة الجغرافيا والتهيئة العمرانية بالأخص تخصص تسيير المدن والتنمية  
المستدامة.

إلى من وسعته ذكرياتي ولم تسعه مذكراتي.  
وإلى أساتذتي الكرام وأسرة المعهد ...  
وفي الاخير أرجو من الله أن يجعل عملي هذا نفعاً يستفيد منه جميع الطلبة  
المتربصين المقبلين على التخرج.



# مدخل عام

## 1- مقدمة عامة:

تعتبر الجزائر من الدول التي شهدت عدة حضارات قديمة ومختلفة، و تتميز بخصائص مجالية وعمرانية متباينة، وباعتبار التجهيزات من العناصر المكونة للمجال، تنتوع بتنوع هذه الحضارات، ولقد ساهمت في استقرار المواطن من خلال تقديم خدمات ضرورية له في شتى المجالات، ويعتبر أي نقص أو سوء في هذا التوزيع يؤدي إلى الإخلال بالتوازن بين البلديات.

واعتبرت الفترة الاستعمارية، والتي استفادت فيها الجزائر من تجهيزات متطورة عن سابقتها، وهذا راجع إلى السياسة التي فرضها المستعمر أثناء الاحتلال، وقد عمل على إنشاء تجهيزات إدارية وخدماتية كالبلديات، البنوك، ومختلف الإدارات...، إضافة إلى المدارس والمستشفيات وقام بتركيز جهوده على التجهيزات العسكرية، وهذه السياسة التي اتبعتها المستعمر كانت تخدمه بشكل كبير، مما أدى إلى اختلال التوازن بين مختلف المناطق.

وبعد الاستقلال بقيت الجزائر متبعة لنفس الأسلوب الاستعماري، بتركيز جهودها على عمليات التنمية في هذه المناطق.

وفي السنوات الأخيرة ركزت الجزائر على سياسة جديدة تهدف الى تنظيم مجالها، وذلك من خلال تدعيم البلديات بأهم التجهيزات التعليمية، الصحية، الإدارية و الرياضية ، وذلك بتوفير كل المرافق الضرورية لخدمة السكان.

تعتبر مدينة وهران كعاصمة للغرب الجزائري، وكخيرها من المدن تبذل جهود كبيرة في إنشاء وتوزيع التجهيزات الرياضية عبر ترابها، وتطوير النشاط الممارس من طرف فئة الشباب، ويعتبر الحدث الرياضي الذي ستشهده مدينة وهران ستكون قاطرة ورائدة الولايات الجزائرية في الرياضة وقبلة لتوافد الاجانب لألعاب البحر الابيض المتوسط المقررة ابتداء من صيف 2021، وسنلاحظ أن لهذا الحدث الرياضي الذي سيؤثر على الحدث الدولي للرياضة الداخلية والخارجية.

## 2- الإشكالية:

إذا كانت جميع المدن تعد بحكم أصل وجودها مراكز لتجمع السكان، فهي في الواقع تعد مراكز لتقديم الخدمات، إذ أنها تمثل في معظمها نقطة بؤرية للإقليم و قاعدة لتنظيمه و توجيهه، فهي بالتالي تمارس تأثيرا عميقا و متزايدا عن التنظيمات الاقتصادية و الاجتماعية فيه، هذه التنظيمات تظهر بصفة واضحة كلما أثبتت المدينة أنها مركز قوي للوظائف التي تقوم بها اتجاه إقليمها، حيث أن كل مدينة مهما كان حجمها لها مجال يحيط بها تابع لها تخدمه و هو منطقة نفوذها<sup>1</sup>.

مجمعة وهران كغيرها من مناطق الوطن عرفت تحولات إذ ارتفع عدد سكانها من 684742 سنة 1987 إلى 830789 سنة 1998 يبلغ عدد سكانها حسب تقديرات سنة 2008 من 962591 نسمة باعتبارها عاصمة الغرب، يتوافد عليها السكان من كل أقطاب الوطن حتى من خارجه، ولتلبية حاجيات السكان استفادت مجمعة وهران من التجهيزات الادارية، التعليمية، التجارية، الثقافية، السياحية والرياضية وغيرها، ولمعرفة مدى تأثير هذه التجهيزات على مجمعة وهران من خلال استعمال وتسيير هذه التجهيزات ارتئينا أن تكون دراستنا حول التجهيزات الرياضية العمومية نظرا لذيق الوقت لم نأخذ مختلف التجهيزات الرياضية بمجمعة وهران، وكذا التعرف على تسيير بعض المنشآت الرياضية والادارية، وتوزيعها من خلال النشاطات الموجودة بها، ونظرا لصعوبة القيام بدراسة كل التجهيزات الرياضية الموجودة على تراب المجمعة الخاصة والعمومية، ولشساعة مجمعة وهران اكتفينا بدراسة التجهيزات الرياضية العمومية.

وعلى هذا الاساس ارتأينا ان نركز دراستنا العامة حول الهياكل الرياضية، ومدى اهميتها والدور الذي تلعبه في اطار خدمة السكان، خاصة فئة الشباب منهم. ولمعرفة كيفية توزيع التجهيزات الرياضية في المجمعة استوجب علينا تسليط الضوء على مدى نجاعة مدينة وهران في تنظيم وتوجيه مجالها المحلي، وكذا اهميتها في التأثير على المجمعة ومجالها المجاور.

<sup>1</sup> بشير مقييس 1989 ، مدينة وهران ، دراسة في جغرافية العمران ، المؤسسة الوطنية للكتاب الجزائر ، ص 345

تؤدي هاته التجهيزات وظائف متنوعة تلبي من خلالها المجمع حاجياتها الرياضية لسكانها وسكان المناطق التابعة لها، وقد يختلف حجم وظيفة الرياضة الموجودة حسب طبيعتها وكذلك على مدى حاجة الأفراد إليها، إذ لا يكتمل إلا بخلق العديد من التجهيزات والوظائف التي تكون مرتبطة مباشرة بالهيكل الحضري القائم بطريقة منسجمة ونظام وظيفي أكيد، وحتى لا يكون هناك نمط رياضي عشوائي لذا الأشخاص.

وباعتبار أن مملكة وهران تتكون من الناحية الإدارية من أربع بلديات، فهل هذا التوزيع متساوي على هذه البلديات؟ وماهي هذه التجهيزات الرياضية؟

تعتبر التجهيزات الرياضية من أهم المركبات الأساسية في مملكة وهران، نظرا لعلاقتها المباشرة مع السكان وهذا للإستحواذها على عدد كبير من الهياكل القاعدية التي تغطي نسبة كبيرة من التظاهرات والنشاطات الرياضية باختلافها وتنوع أحجامها.

- ماهي الأنشطة الرياضية التي تمارس في المملكة؟

تعد الإدارة الرياضية والتسيير الرياضي من أهم العناصر الأساسية للنهوض بالرياضة في مملكة وهران على مستوى الأندية الرياضية التي تحتاج الى الكثير من العنصر البشري المتكون والمتخصص في هذا المجال او على مستوى الاتحاديات والرابطات الرياضية بمختلف التخصصات وعلى مستوى الجمعيات ذات الطابع الرياضي.

- فكيف تسيير هذه التجهيزات في المملكة؟

لم يأتي قبول ملف استضافة مدينة وهران لألعاب البحر الأبيض المتوسط المقررة عام 2021 بالصدفة بل نظرا للاستراتيجية المتبعة والتخطيط على المدى البعيد والذي تجسد على أرض الواقع وتتمتع مدينة وهران بإمكانيات لا يستهان بها من بنية تحتية وفوقية ومنشآت رياضية وامتلاكها لمؤهلات قاعدية ومرافق كبرى وكفئات متخصصة على تنظيم التظاهرات الرياضية العالمية لمختلف العروض الرياضية لعروس البحر الابيض المتوسط.

- هل التجهيزات الرياضية الموجودة والتي هي في طور الانجاز في مستوى لتنظيم

مثل هذه التظاهرات العالمية؟



### 3- الهدف من الدراسة:

تكمن أهداف الدراسة في معرفة أهمية التجهيزات الرياضية في مجمعة وهران والدور الذي تلعبه في حياة السكان وكيفية توزيعها على تراب المجمع وكذا كيفية تسييرها وأهم النشاطات التي تقدم بها على المستوى المحلي والاقليمي وحتى الدولي، ومدى نجاعة هذه التجهيزات ومدى تطورهما لإستقبال الرياضة العالمية كالألعاب الأولمبية المقررة إستضافتها في مدينة وهران لسنة 2021.

### 4-المنهجية:

يعد موضوع التجهيزات الرياضية من أهم المواضيع التي تتعرض لها الدراسات في مجال التهيئة العمرانية. فهي مرافق ضرورية في حياة السكان . وللوصول إلى الهدف من هذه الدراسة اتبعنا المنهجية التالية:

#### 4-1-المرحلة النظرية:

قمنا من خلالها بالتطرق إلى المراجع من كتب و المجالات التي لها علاقة بموضوع الدراسة، والمذكرات الجامعية المشتركة مع موضوعنا في بعض الأفكار، وذلك من أجل أخذ فكرة مبدئية .

#### 4-2 - مرحلة العمل الميداني:

تم فيها جمع المعلومات و الحصول على الخرائط و الإحصاءات بمنطقة الدراسة و هذا من طرف المصالح و الهيئات التي لها علاقة مباشرة أو غير مباشرة بالموضوع منها:

الديوان الوطني للإحصاء (ONS) .

مديرية البرمجة ومتابعة الميزانية.

مديرية السكن و التجهيزات العمومية .

مديرية الشباب والرياضة DJS.

سمحت لنا هذه المعطيات بالتعرف على مختلف التجهيزات الرياضية بمجمعة وهران، وكذا التعرف على تسيير بعض المنشآت الرياضية والادارية، وتوزيعها حسب الأحياء والنشاطات الموجودة بها، ونظرا لصعوبة القيام بمسح ميداني شامل يمس كل التجهيزات الرياضية الموجودة على تراب المجمع ونظرا لضيق الوقت ونقص المصادر المخصصة لإنجاز هذا

البحث وتعسف بعض الإدارات لتقديم المعلومات ولشساحة مجمعة وهران اكتفينا بمسح ميداني جزئي شمل ملعب كرة القدم، وملعب كرة السلة، وملعب التنس و ملعب كرة اليد من أجل الوقوف على واقع هذه التجهيزات بشكل دقيق عن طريق استخدام استمارات قدرت بـ 240 استمارة موجهة للممارسين في مختلف المنشآت الرياضية، و تم توزيعها بشكل عشوائي على الشكل التالي:

ثم تخصيص 60 استمارة في كل منشأة رياضية سألقة الذكر، ولكن ثم استرجاع فقط نصف الاستمارات الموزعة قابلة للاستغلال وعليه حصلنا على العينة كالتالي:

- ملعب كرة القدم ← 59 استمارة.
- ملعب كرة اليد ← 32 استمارة.
- ملعب كرة التنس ← 18 استمارة.
- ملعب كرة السلة ← 11 استمارة.

و كذلك زيارة بعض التجهيزات الرياضية كالمركبات الرياضية والملاعب وقاعات المتعددة الرياضات على مستوى مجمعة وهران، والتي تعني بشؤون تسيير هذه التجهيزات الرياضية.

فرز وترتيب المعلومات الموجودة على أوراق التحقيق، حسب كل تجهيز رياضي والنشاط الرياضي المتبع ( كرة القدم – كرة السلة – كرة اليد – التنس ).

#### 3-4- المرحلة الأخيرة ( معالجة المعطيات ) :

و هي المرحلة التي يتم فيها تحليل المعطيات وتصنيف وترتيب المعلومات المتحصل عليها من خلال تصميم الجداول و استخراج النسب لتسهيل عملية تحليل المعطيات التي تم جمعها في المرحلة السابقة و تمثيلها في أشكال و خرائط و هذا من خلال برنامج " Excel " و " Arc Gis "

و قد تضمنت هذه المذكرة ثلاثة فصول بالإضافة إلى مدخل عام و خلاصة الموضوع.

**مدخل عام:** مقدمة، إشكالية البحث، الهدف من الدراسة، المنهجية.

**الفصل الأول:** الدراسة البشرية والعمرانية للمجمعة مع تقديم لمحة تاريخية لها .

**الفصل الثاني:** يتم خلاله توزيع واستعمال التجهيزات الرياضية بمجمعة وهران.

**الفصل الثالث:** يتم خلاله التطرق إلى تسيير التجهيزات الرياضية ونشاطاتها في مجمعة

وهران

**الفصل الرابع:** وهران والألعاب المتوسطة.

**خلاصة الموضوع:** القيام بملخص عام حول الموضوع .

# الفصل الأول

## الدراسة

## البشرية والعمرانية للمجمعة

## مقدمة:

تعطي الدراسة البشرية و العمرانية لأي تجمع سكاني صوراً واضحة عن مميزاته الموجودة بداخله، كما تمكننا من معرفة الوضعية الاقتصادية و الاجتماعية لهذا التجمع، و يكون هذا عن طريق الحصول على مجموعة من المعطيات ذات المصادر المختلفة كالإحصاء العام للسكان و المصالح البلدية و الولائية و دراستها دراسة منهجية.

وكلما ازداد عدد سكان مدينة ما احتاجت إلى زيادة في حجم التجهيزات من أجل تلبية الاحتياجات اليومية للسكان.

نتطرق خلال هذا الفصل الأول إلى التطور السكاني لمجمعة وهران التي نتجت عنها توسع مجالي، و التي عرفت بدورها تطوراً كبيراً و توسعاً ملحوظاً في مجالها العمراني و نموها الديمغرافي الذي أدى إلى تطور في عدد السكان و مستوى التجهيزات عبر ترابها.

## 1- لمحة تاريخية عن مجمعة وهران:

يعتبر واد رأس العين منطقة استقرار بشري قديمة سكنتها قبائل و بني مسغن المنحدرة من قبيلة ازدجة البربرية.

فقد كانت لطبيعة هذه المنطقة أثرها الواضح على تحديد شكلها و نموها و اجتذابها لعدد كبير من السكان البدو و النازحين إليها من المناطق المجاورة .

بنتها مغراوة فلذة أمراء الأندلس الأمويين و الذي شيدها و كان المخطط لها هو خزر بن حفص بن صولات، إن الذي أمر ببنائها هو الخليفة الأموي بالأندلس أبو محمد عبد الله محمد بن عبد الرحمن الذي تولى الحكم سنة 275هـ و قد شيدت في سنة 290هـ الموافق ل 903 م أما عن أصل تسميتها فقد اختلفت آراء الباحثين في تفسيرها و تباين الكثير في نطقها فالبعض ينطقها وهران بفتح الواو و البعض ينطقها وهران بكسر الواو .

-ذكر السيد عبد الحميد بن شنهو في محاضرة ألقاها بالمركز الثقافي بوهران بتاريخ 1971/06/25 إن كلمة وهران جمع و مفردا " أهري " AHRI بمعنى مستودع : مخزن و مؤسسة إلى غير ذلك .

-و من دراسة مشتقات كلمة وهران يمكن القول بأنها مكان الأسد .

-أما التعريف الثالث فهو عن مجلة المجاهد الثقافي ليوليو سنة 1970 في مقالة "مدينة وهران " و تأسيسها حيث اتضح منها أيضا أن وهران هي كلمة بربرية و تنطق بفتح الواو و سكون الهاء و فتح الراء بعدها ألف ساكنه تم نون في الأخير و معناها في لغة القبائل زناتة : الثعلب .

### 1-1- العهد الإسلامي 903-1509 م:

نمت وهران في بداية عهدها على شكل بلدة صغيرة تمتد على الضفة الغربية لواد الرحي و استقرت بها قبائل النفزة و بني مسغن في الأطراف الوسطى للوادي ، كما استقر عند مصب بعض البحارة الذين قدموا من الأندلس بجوار الشريط الساحلي في منطقة محمية من الرياح الغربية و الشمالية الغربية بواسطة قمة لامون تبعا لوظيفتها الزراعية و الحربية و كمنفذ تجاري لمنطقة تلمسان في الداخل إلى جانب أنها كانت تعتبر محطة رئيسية تلتقي عندها مختلف الطرق البرية و البحرية .

### 1-2- عهد الاحتلال الاسباني و التركي 1509-1832 :

سقطت غرناطة سنة 1492 في أيدي الاسبان معلنة نهاية الأندلس و بدأ الاستيلاء على شواطئ البلاد بالاحتلال المرسى في بداية الأمر سنة 1505 م ثم وهران عام 1509 م .

الأوضاع الاجتماعية و الاقتصادية زادت تدهورا و ساد المدينة الاضطراب و الانحطاط عما كانت عليه في السابق . الأمر الذي أدى بالسكان إلى طلب العون من الأتراك لحماية مقدساتهم الإسلامية و للإصلاح أوضاع المدينة ، فقام الباي بوشلاغم عام 1704 بمحاصرة وهران و استمر حصار مدة أربع سنوات مر بمرحلتين الأولى من أجل الاستيلاء على الأبراج الخارجية و الثانية من أجل افتكاك مدينة وهران نفسها . و ما إن مضت ثلاث سنوات و نصف على ذلك الحصار حتى اقتحمها المسلمون بقيادة أوزات حسن ، و تم الاستيلاء عليها ثم بدأ يستعد لحصار المرسى الكبير حتى دخله عنوة في أبريل 1708م و استسلمت الحامية

الاسبانية و عاد أوزان حسين إلى الجزائر العاصمة و أرسلت مفاتيح وهران إلى السلطان العثماني باسطنبول.

و هكذا تمت إزالة آخر قاعدة إسبانية على الساحل الجزائري و أصبحت وهران عاصمة بايلك الغرب، و انتقل **مصطفى بوشلاغم** من معسكر إلى وهران و استقر بالقصبة و أدى هذا الانتصار إلى اجتذاب العدد الكبير من السكان البدو و النازحين من المناطق المجاورة ، و عادت المدينة إلى حياتها العمرانية و الاقتصادية التي كانت تتمتع بها في أواسط القرن الخامس عشر .

### 3-1- احتلال وهران من جديد :

أخذ الإسبان يفكرون في استرجاع وهران و المرسى الكبير من جديد كنقطة انطلاق لإسبانيا و اضطر الباي بوشلاغم للانسحاب من المدينة تحت ضغوط و تهديدات الإسبان المتكررة ، و هكذا بقيت وهران و المرسى الكبير تحت حصار دائم و معارك شديدة ، أكثر من 60 عام إلى أن أنقذت نهائيا سنة 1791 و توفي **محمد عثمان باشا** في 12-07-1791 و خلفه الداوي حسان باشا الذي ابرم اتفاقا مع اسبانيا يوم 09-12-1791 لانسحاب الإسبان من المدينة و تم تسليمها للباي محمد بن مصطفى الذي دخلها يوم 14-02-1792

### 4-1- نهاية الاحتلال الإسباني و التركي :

بدأ الاهتمام بوهران يتزايد بعد خروج الإسبان فأخذ الباي محمد الكبير يعمل من أجل اجتذاب السكان إلى المدينة و تعميرها من جديد خاصة بعد زلزال 1790 ، الذي أتى على نهاية النواة الأولى ، ثم اخذ في تشتيت القبائل الموالية للإسبان و استقطب اليهود و منحهم أحسن الأراضي التي كانت تقع عند الضفة الشرقية للوادي و أصبح ميناء وهران منذ عام 1795 يمثل رباطا قويا للتبادل التجاري بين أوروبا و أفريقيا و توطدت علاقاته التجارية أكثر بموانئ اسبانيا و مرسيليا و جنوة و البندقية و هكذا نجد الأوضاع تتغير بسرعة فائقة حيث أنه لم يكد يبدأ في نموه و ازدهاره حتى وقع في أيدي الاحتلال الفرنسي عام 1831.

### 2- تقديم مجمعة وهران:

إن الموقع الإستراتيجي لمدينة وهران في شمال الغربي للجزائر جعلها تحتل مكانة خاصة لإمتلاكها على شبكة نقل هامة بأنواعها البحري و البري مما سهل حركتها التجارية مع الداخل و الخارج، هذا ما جعلها تمثل طبقة وظيفية من حيث النوع و المستوى و حجم الوظائف و التجهيزات و الخدمات بالنسبة إلى باقي التجمعات العمرانية الأخرى.

تقع مدينة وهران في الطرف الغربي للضفة الجنوبية لحوض البحر الأبيض المتوسط على خليج وهران على خطي عرض 35 و 42 درجة شمالا وعلى خطي الطول 0 و 30 درجة غربا، ويبلغ خليجها 21 كلم، يحدها من الغرب جبل مرجاجو والذي يفصلها عن المرسى الكبير، ومن الجنوب تحدها بمدينة السانيا في هضبة مولاي عبد القادر الكيلاني، أما من الجنوب الغربي فتحدها سبخة وهران وشرقا حاسي بن عقبة و حاسي بونيف. أما موضع المدينة فإنها تتواجد بين السفوح الشرقية لجبل مرجاجو غربا. والجروف الصخرية وهضبة بئر الجير شرقا، والسبخة الكبرى جنوبا، تحتل مجمعة وهران موقعا استراتيجيا، فهي تطل على البحر الابيض المتوسط، وتعتبر عاصمة إقليمية للغرب الجزائري.





### 3- التطور السكاني لمجمعة وهران:

شهدت مجمعة وهران التي تضم أربع بلديات (وهران، بئر الجير، السانيا وسيدي الشحمي) نموا ديمغرافيا كبيرا وتطورا سكانيا بسبب الزيادة السكانية، وهجرة السكان نحو الأنوية المحيطة وهذا راجع إلى عدة عوامل ساهمت في نموها الديمغرافي الذي أدى إلى تطور في عدد و مستوى التجهيزات الرياضية لبلدياتها صاحبه تطورا وظيفيا هاما، هذا ما عكس لنا الوظيفة الرياضية للمجمعة، نوعا من الحركة، والجدول التالي يوضح ذلك:

**الجدول رقم (01): عدد السكان لمجمعة وهران خلال التعدادات السكانية مع معدل النمو.**

معدل النمو (%) <sup>1</sup>			عدد السكان (نسمة)				البلديات
2008/98	98/87	87/77	2008	1998	1987	1977	
-0,4	0,32	851,	901460	106634	224061	201450	وهران
7.61	12,12	75,9	152151	73029	74220	8015	بئر الجير
4,10	5,82	51,5	96928	64797	34749	19969	السانيا
5,90	11,94	81,31	104498	58857	01117	4587	سيدي الشحمي
2,4	1.7	1.9	962591	830789	684742	534585	مجمعة وهران

المصدر: الديوان الوطني للإحصائيات (ONS) + تصرف الطالبة.

عرفت المجمعة الوهرانية نموا سكانيا كبيرا خلال التعدادات السكانية، فخلال الفترة الممتدة ما بين ( 1977 / 1987 ) عرفت مدينة وهران تطورا ملحوظا في عدد سكانها، بمعدل نمو قدر بـ 1.85% و 0.32% على الترتيب، وذلك راجع للهجرة الداخلية نحو مركز المدينة، وتحسن المستوى المعيشي.

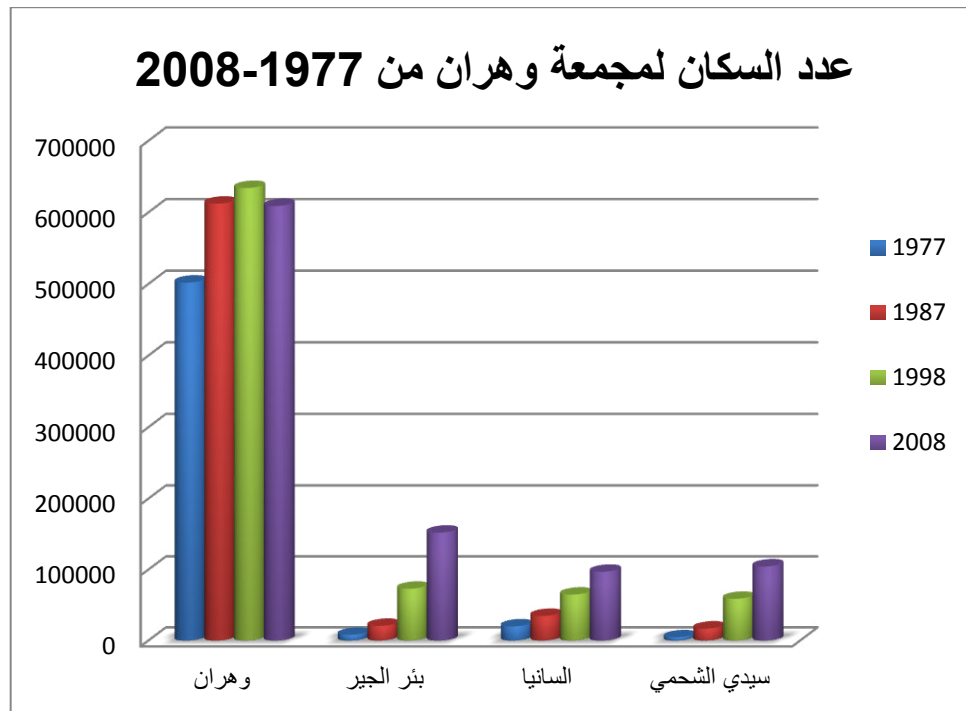
$$1 \text{ معدل النمو: } M = 100 * \left[ \sqrt[n]{\frac{P_1}{P_0}} - 1 \right] = 100 * \left[ \left( \frac{P_1}{P_0} \right)^{\frac{1}{n}} - 1 \right]$$

P<sub>1</sub> : تعداد 1998

n : عدد السنوات بين الفترتين

أما الفترة الممتدة ما بين (1998/1987) و (2008 /1998) فقد تناقص معدل نمو السكان (0.32 و -0.4%) على الترتيب، وذلك راجع إلى التشبع الحضري الذي عرفته مدينة وهران، ونفاذ الوعاء العقاري من جهة أخرى والذي يسمح بإقامة المشاريع السكنية. أما البلديات الثلاث المحيطة بمدينة وهران (بئر الجير، السانيا وسيدي الشحمي)، فقد عرفت خلال تعداد 1977 و 1987 نموا كبيرا في عدد السكان، أما خلال تعداد 1998 و2008 فقد تضاعف عدد السكان في كل بلديات المجمعة الوهرانية، ويرجع ذلك إلى توفر الوسائل الضرورية للحياة، من مرافق وتجهيزات وغيرها، إضافة إلى توفر الوعاء العقاري والبرامج السكنية التي أنجزت في هذه البلديات، مما ترتب عنه استقطاب عدد كبير من السكان لهذه المناطق من داخل وخارج ولاية وهران ، وهذا ما يوضحه الجدول رقم(01) والبيان رقم (01).

### الشكل رقم (01):



#### 4-الكثافة السكانية بمجمعة وهران بين سنة 2008 و2013:

إن دراسة الكثافة السكانية لا تقتصر على العلاقة الرياضية (عدد السكان/ المساحة) ، بل تعتبر من أهم المقاييس التي تبين توزيع السكان على المجال، والتي تعكس في نفس الوقت الاستجابة والتفاعل القائم بين الإنسان والمجال الذي يعيش فيه<sup>2</sup> ، ومن هنا سنقوم بدراسة وتوزيع وتحليل الكثافة السكانية في المجمعة وهذا لسنتي 2008 و 2013.

من خلال الجدول رقم (02) نلاحظ أن هناك تطورا في الكثافة السكانية في جميع بلديات مجمعة وهران بين سنة 2008 و2013، و السبب هو الزيادة السكانية التي تعرفها هذه البلديات.

إلا أن هناك تباينا كبيرا في توزيع الكثافة السكانية، حيث تحتوي بلدية وهران على أكبر عدد من السكان حيث قدر عدد سكانها سنة 2008 بحوالي 609014 نسمة بكثافة سكانية تقدر بـ 9516 نسمة/كلم<sup>2</sup> ليصل حسب تقديرات سنة 2013 إلى 596500 نسمة بكثافة سكانية تقدر بـ 9320 نسمة/كلم<sup>2</sup> ، فنلاحظ تناقص في كثافتها وهذا راجع إلى التحركات السكانية (كثرة المغادرين على الوافدين)، التي تتمثل في عامل الهجرة إلى الضواحي، حيث أصبحت هذه الاخيرة مكان استقطاب للسكان، في حين تعتبر المدينة طاردة لهم، بسبب استهلاك العقار وسعره المرتفع في مركزها تأتي بعدها بلدية بئر الجير التي قدر عدد سكانها سنة 2008 بحوالي 152151 نسمة ليصل إلى 188300 نسمة حسب تقديرات سنة 2013 بكثافة سكانية قدرها 5800 نسمة/كلم<sup>2</sup>.

أما بقية البلديات فتتراوح الكثافة السكانية بها سنة 2008 بين 1500 و 1900 نسمة/كلم<sup>2</sup>، وبين 1860 و 2330 حسب تقديرات سنة 2013، و هي كثافات قليلة مقارنة ببلدية وهران وبئر الجير بسبب تركيز أكثر من 50% من السكان بهاتين البلديتين.

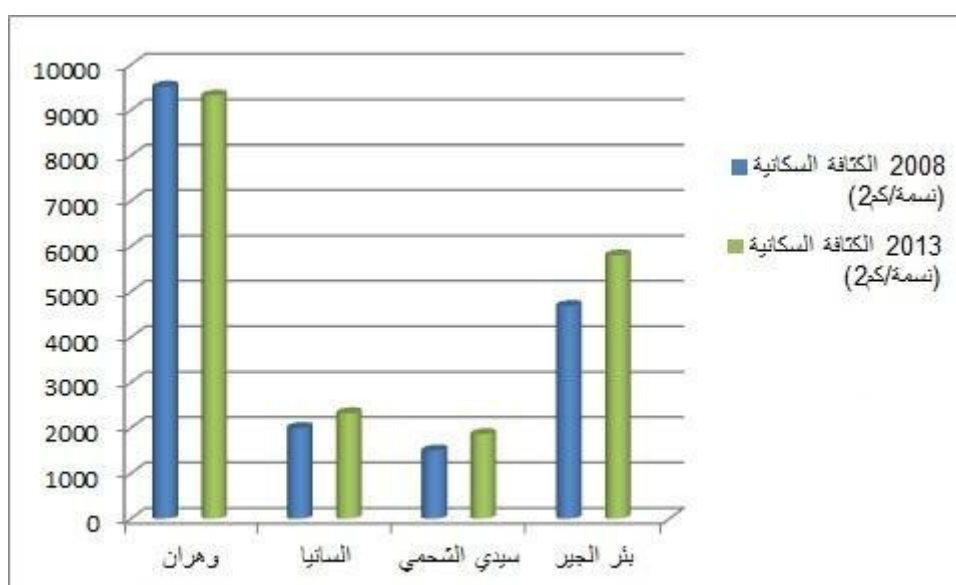
<sup>2</sup> - محمد الهادي لعروق : مدينة قسنطينة دراسة في جغرافية السكان ديوان المطبوعات الجامعية الجزائر 1984 ، ص 14

## الجدول رقم(02): الكثافة السكانية لمجمعة وهران سنة 2013/2008.

سنة 2013		سنة 2008		المساحة (كم <sup>2</sup> )	البلديات
الكثافة السكانية (نسمة/كم <sup>2</sup> )	عدد السكان (نسمة)	الكثافة السكانية (نسمة/كم <sup>2</sup> )	عدد السكان (نسمة)		
9320	596500	9516	609014	64	وهران
2323	112700	1998	96928	48.51	السانيا
1862	129400	1503	104498	69.50	سيدي الشحمي
5800	188300	4687	152151	32.46	بئر الجير

المصدر: الديوان الوطني للإحصائيات 2008

## الشكل رقم (02): الكثافة السكانية بمجمعة وهران بين سنة 2008 و2013



## 5-التركيب العمري و النوعي لسكان مجمعة وهران :

إن دراسة التركيب العمري و النوعي من أهم العوامل المؤثرة في المعالم الديمغرافية لأنها توضح ملامح المجتمع ذكورا و إناثا و هذا نظرا لعلاقته المباشرة بتوزيع السكان و نوعهم حسب الفئات المنتجة التي ترتبط بالقوة الإنتاجية للسكان و فيما يلي نتطرق إلى التركيب العمري و النوعي لمجمعة وهران خلال تعداد 2008 لكل بلدية بحيث قمنا بتحديد الفئات العمرية من الجدول و هذا بهدف إبراز البيئة الاجتماعية لكل بلدية .

## الجدول رقم (03):التركيب العمري للذكور لسنة 2008

الفئات العمرية	عدد الذكور	عدد الإناث	المجموع
4-0	47301	45485	92786
9-5	38810	37447	76257
14-10	41331	39855	81186
19-15	42303	42103	84406
24-20	46069	46356	92425
29-25	45522	47356	92878
34-30	41208	41774	82982
39-35	37118	37562	74680
44-40	35755	33934	74689
49-45	26630	26948	53578
54-50	21421	21426	42847
59-55	17648	17907	53578
64-60	11587	12862	42847
69-65	10275	10842	35555
74-70	7957	9107	24449
79-75	5120	6457	21117
84-80	2420	3291	17064
+85	1453	2389	11577
غير معرفة	396	506	902
المجموع	478323	484266	962591

المصدر: الديوان الوطني للإحصاء 2013+ تصرف الطالبة.

تعتبر دراسة التركيب السكاني من أهم الدراسات التي تعين الباحث على تفهم القوة البشرية الإنتاجية ومعرفة نموها العام، كما أن دراسة التغيرات الديموغرافية التي تمس الفئة العمرية لمجتمع ما، تعكس عدة خصائص منها النشاط الاقتصادي ومدى قوة عدد السكان النشيطين وعدد السكان الذين هم في سن التمدرس كما تسمح بفهم التحولات التاريخية التي مر بها هذا المجتمع.

يظهر الهرم السكاني لمجمعة وهران بقاعدة عريضة وهذا يدل على ارتفاع نسبة فئات الأطفال (دون 04 سنوات) والنااتجة عن ارتفاع معدلات الخصوبة .

تنخفض خاصة الفئة الفتية (دون 10 سنوات) و التي تشير إلى نقص معدلات الولادة و ذلك راجع لانتشار الوعي .

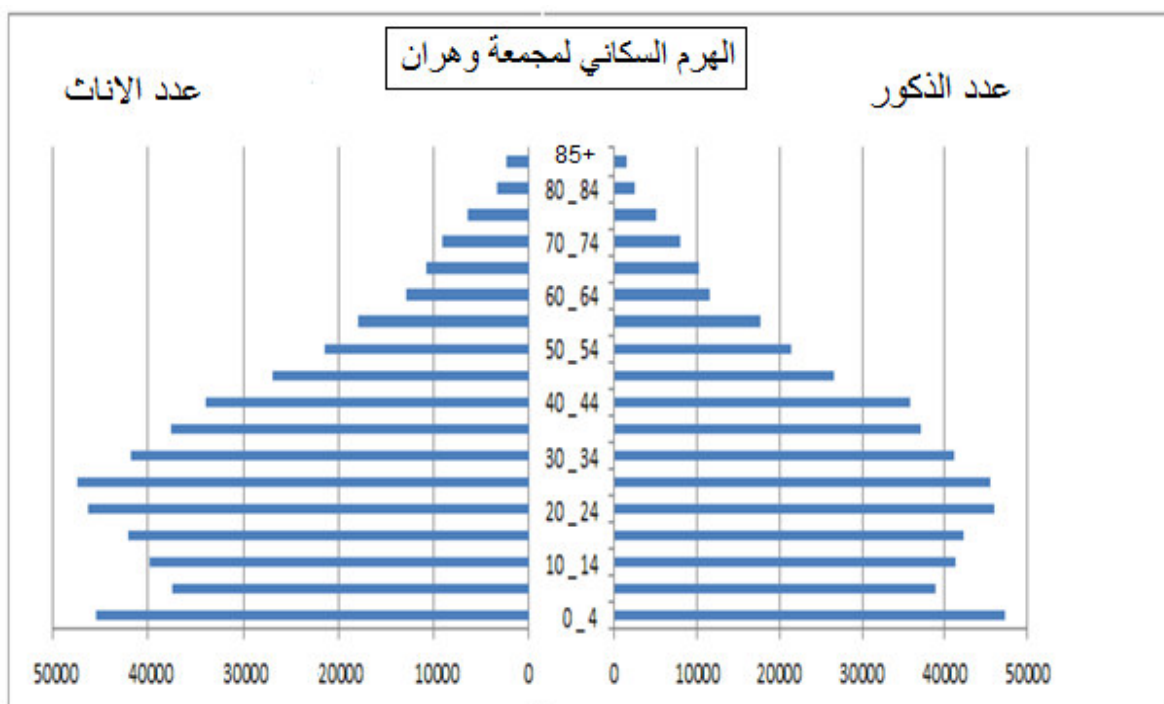
اما الفئة من (15-35) والتي تشكل نسبة معتبرة تقدر بحوالي 36,64% تمثل أعلى نسبة مقارنة بالفئات الأخرى و هذا لكلا الجنسين مما يعكس فتوة سكان المجمعة بصفة عامة و البلديات بصفة خاصة مما يعكس قوة المجتمع و شبابه.

- أما الفئة من 35 فاكتر نلاحظ أن هناك انخفاض تدريجي في الفئات العمرية فهي تأتي بنسبة 31,10% من سكان المجمعة.

ويستمر الانخفاض في الفئات العمرية بحيث نسجل في الفئة الأكثر من 60 سنة بنسبة 0,15%، أدنى قيمة للشيوخ في المجمعة وضعيفة بصفة عامة.

نستخلص أخيرا إلى القول أن جميع بلديات وهران تعتبر من المناطق الفتية في طبيعة تركيبها السكاني.

## الشكل رقم (03):



## 6- العوائق الطبيعية التي أثرت على توسع مدينة وهران:

تأثرت مدينة وهران في توسعها وامتدادها بمظاهر السطح المختلفة من جبال وهضاب وسهول وسبخات، وتتمل عوائق توسعها الطبيعية فيما يلي:

## 1-6- المنطقة الساحلية:

تعتبر المنطقة الساحلية العائق الأول أمام توسع مدينة وهران، باعتبار أن هذه الأخيرة تحتوي على خلجان ورؤوس، تمتد من الغرب إلى الشرق، مثل رأس فالكون، رأس لامون ورأس كنستال، ويظهر أثر هذه الرؤوس والخلجان في نشأة الموانئ، مثل ميناء أرزيو، وهران وكريشتل.

## 2-6- الجبال والهضاب:

أهمها كتلتي المرجاجو غربا والأسد(أرزيو) شرقا ارتفاعها ما بين 300 م و 650م و هما تمتدان محاذيتين للساحل الوهراني من وادي ساسل في الجنوب الغربي إلى وادي المحقن في الشمال الشرقي .



و يرجع تكوين هاتين الكتلتين إلى الانكسارات التي حدثت بالمنطقة في عصر البليوسين و أوائل البليستوسين ، و أدت إلى انفصالهما .

و تتميز هاتان الكتلتان بمجموعة من التلال الصخرية قليلة الارتفاع و خفية الانحدار بوجه عام ، و من أهمها كتلة مرجاجو تل القعدة المحصور بين وادي العطشان شرقا و رأس فالكون غربا و يبلغ ارتفاعه 299 م وتل حويسي الذي يقع حول رأس الأندلس على ارتفاع 424 م و تل سانتون الواقع غرب المرسى الكبير على ارتفاع 318 م .

أما كتلة الأسد ( أرزيو ) فيها جبل خار و هو يتصل بهضبة وهران في الشمال و يبلغ ارتفاعه 611 م و تل عروس يقع حول رأس فرات يصل ارتفاعه 631 م فوق مستوى سطح البحر .

#### 6-2-1- الهضبة الساحلية :

تظهر هذه الهضبة كوحدة مورفولوجية و جيولوجية متجانسة تمتد في اتجاه عام من جبل مرجاجو في الجنوب الغربي إلى جبل خار في الشمال الشرقي و يتراوح ارتفاعها بين 100-200 م حيث تندرج في الارتفاع كلما اتجهنا من المدينة القديمة إلى حدود عمران وهران الحالية في الشرق و إلى أبعد من ذلك في الشمال الشرقي . و بالرغم من تميز هذا القطاع بالاستواء النسبي إلا أنه تغلب عليه بعض الهضبات المرتفعة يمكن تمييزها في القطاعات التالية :

#### 6-2-1-1- القطاع الشمالي الشرقي :

يتمثل هذا القطاع في المنطقة المحصورة بين الجروف الساحلية و الطريق الوطني رقم 11 و تبدو هذه المنطقة على ارتفاع أعلى من الساحل و هي تضم كنستال حي خميستي ، بئر الجير ، حاسي بونيف ، و تمتد على أطرافها عدة حقول تستعمل معظمها في زراعة الحبوب و الكروم .

#### 6-2-1-2- القطاع الجنوبي الشرقي :

و يشمل الجزء الواقع بين الطريق الوطني رقم 11 و الطريق المزدوج و يتراوح ارتفاعها بين 90-200 م تزداد قاعدته العرضية في الاتساع كلما تقدمنا نحو الجنوب

الشرقي و قد نشأت عليها قرية سيدي الشحمي و قرية الكرمة و بعض التجمعات السكانية المتفرقة و بها بساتين تعاونية تزرع الحبوب و البقول و الفواكه .

### 3-1-2-6- القطاع الجنوبي :

و هي المنطقة التي يحدها من الشمال حدود المدينة و من الغرب السفوح الشرقية لجبل مرجاجو ، و شرقا الطريق المزدوج و من الجنوب السبخة الكبرى يتراوح ارتفاعها بين 260-90 م فوق مستوى سطح البحر .

و كان لارتفاع ملوحة التربة أثر بالغ في خلو المنطقة من الأراضي الزراعية و العمران باستثناء بعض الحالات العمرانية مثل ألسانيا و مسرغين و بوتليليس الواقعة ضمن أراضي زراعية متقطعة خصص معظمها لزراعة البقول و الحمضيات و الحبوب و الكروم و غيرها.

### 3-6- السهول والسبخات:

تشمل و هران على عدة منخفضات حوضية على شكل سهول و مسطحات مائية تمتد من الغرب إلى الشرق، ويمكن أن نميز السهول والسبخات.

#### 3-6-1- السهول: تتكون من وحدتين سهول ساحلية وأخرى داخلية

#### 3-6-1-1- السهول الساحلية:

و يقصد بها تلك السهول الضيقة المحاذية للساحل و التي تبدو على شكل أجزاء أرضية متقطعة محصورة بين الجبال و البحر و لا تظهر إلا في مناطق محدودة للغاية ، و غالبا ما نجد تربتها غير خصبة لارتفاع نسبة الملوحة بها ، و لذا خصص معظمها في زراعة الحبوب و الفول و الكروم.

و تتمثل في السهل الصغير الممتد شمال غرب المرسى الكبير و في سهل الأندلس بمنطقة بوسفر ، عين الترك ، إضافة إلى شريط ضيق بحي رأس العين و شريط آخر بمنطقة بئر الجير شمال شرق المدينة .

**6-3-1-2- السهول الداخلية :**

تتمثل هذه السهول في ذلك المنخفض المحصور بين المرتفعات الساحلية شمالا و وادي تليلات شرقا و البحر المتوسط غربا و المرتفعات شمالا و جنوبا.

**6-3-2- السبخات: سبخة وهران الممتدة على حوالي 20 كلم نحو الجنوب، تبلغ**

مساحتها حوالي 320 كلم<sup>2</sup>، وتوجد من الناحية الشرقية والشمالية الشرقية عدة ضايات منها ضاية مرسلي، سيدي معروف والمقطع .

شكلت هذه العناصر الطبيعية بالإضافة إلى الحزام المحيطي الرابع عائقا في طريق توسع المدينة نحو جهة الشمال و الجنوب و الغرب مما غير اتجاه التوسع نحو المنطقة الشرقية أين ظهرت مجمعة بئر الجير و وصلت إلى ما هي عليه حاليا .

**7- التوسع العمراني:<sup>2</sup>**

شهدت مجمعة وهران تطورا سكانيا وسكنيا في الفترة الإستعمارية، ومنذ نشأتها حول واد رأس العين، كما أن الحركة السكانية من كل إتجاه جعلت مجمعة وهران تعرف حركة كبيرة ومتشعبة، حيث عرفت عدة عراقيل من بينها : إصدامها بجبال مرجاجوا، التي حدثت من توسعها، والسبخة من جهة الجنوب الغربي، مما أدى الى توسع عمراني نحو الشرق والتي إحتوت معظم السكان باستفادتها من المخطط التوجيهي للتهيئة والتعمير لمدينة وهران، الذي ينص على إنشاء مجمعات حضرية جديدة كان من المقرر إنشاءها في مدينة وهران وهذا مايفسر تشبع هذه المجمعة بالسكان وإستنفاد كل العقار منها، ويمكن تقسيم التوسع العمراني في مدينة وهران إلى فترات تاريخية:

**7-1-الفترة الاستعمارية الممتدة حتى 1972 :**

تمثلت هذا التوسع في النمو السكاني في المناطق الحضرية، ومدينة وهران شهدت بوضوح هجرة سكانية من الارياف نحو المدينة، بالإضافة إلى توسع المناطق الصغيرة وتدفق السكان بأعداد كبيرة من المناطق المحيطة.

<sup>2</sup>-اسماعيل أسماء سنة 2015 وسيلة النقل الجديدة الترامواي وتنظيمها للتنقل. دراسة حالة مجمعة وهران ص 14 مذكرة تخرج لنيل

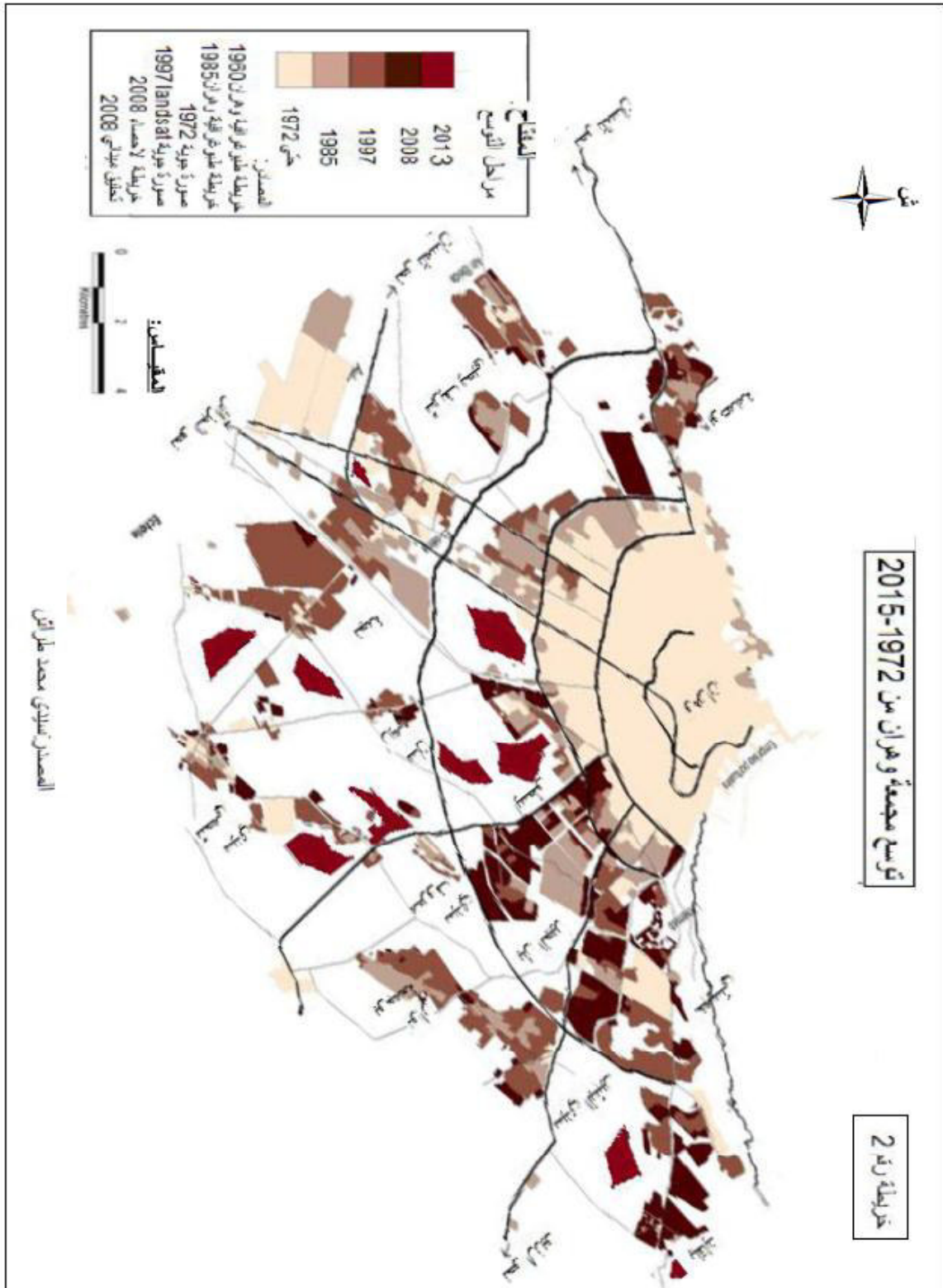
شهادة ماستر في تسيير المدن والتنمية المستدامة جامعة وهران 2.

**7-2- الفترة الممتدة من 1972— 2008 :**

تميزت فترة السبعينات بأزمة سكن حادة ، تسببت باستنفاد كامل العقار داخل المدينة، مما دفع بالسلطات المعنية إلى بناء سكانات جماعية لتفادي مشكل العقار من خلال بناء ما يعرف ZHUN وكان هذا التوسع على حساب المناطق الزراعية، وهران كباقي المدن شهدت ظهور أحياء جديدة نتيجة هذا التوسع منها :الدار البيضاء، العثمانية، الصديقية، ايسطو، سنة 2002 كأحياء محيطية كما تميزت هذه الفترة ببناء السكانات التساهمية والاجتماعية لتقليل الطلب على السكن (خريطة رقم 2).

**7-3- الفترة الممتدة من 2008 الى يومنا هذا :**

شهدت هذه الفترة عدة تغيرات بظهور مناطق حضرية جديدة نتيجة للتوسع العمراني ومن بينها : حي الياسمين، حي الصباح، حي النور، وهذا راجع إلى الزيادة السكانية بزيادة الطلب على السكن واستفحال العقار، وبسبب المعوقات التي تعرفها مجمعة وهران ( مرجاجو وسبخة وهران) ، فرض عليها التوسع نحو دوار بلقايد وما زال هذا التوسع متواصل ببناء الجامعة وهران 2 " بلقايد "و المركب الرياضي الجديد.  
بالإضافة إلى السكانات، كل هذا سوف يصب نحو توسع جديد باتجاه دوار بلقايد.



**خلاصة الفصل الاول:**

في هذا الفصل تطرقنا إلى دراسة التوسع والتطور العمراني لمجمعة وهران، حيث وجدنا أن المجمعة عرفت عدة تغيرات و توسعات عمرانية، ساهمت في ظهور مناطق حضرية جديدة.

إن نمو سكان مجمعة وهران عرف تطورا ملحوظا و سريعا عبر كافة التعدادات السابقة فقد انتقل من 502014 نسمة سنة 1977 إلى 609014 نسمة سنة 2008، أما عن الكثافة السكانية ببلدية وهران فقدرت 9320 ن/كلم<sup>2</sup> لسنة 2013 وهي عالية إذا ما قرنت بكثافة البلديات الأخرى حيث نجد كثافة سكانية متوسطة ببلدية بئر الجير 5800 ن/كلم<sup>2</sup> وكثافة سكانية ضعيفة ببلدية سيدي الشحمي 1862 ن/كلم<sup>2</sup>.

أما بالنسبة للبنية السكانية حسب الجنس فهي متقاربة في أغلب بلديات المجمعة مع سيطرة الفئة (15-39) سنة مما يجعلنا نصنف سكان بلديات المجمعة من بين المجتمعات الشبابية ولكن هذا النمو السكاني المتزايد والتشبع العمراني للمجمعة ينعكس على الهياكل والتجهيزات الرياضية الموجودة بمجمعة وهران والتي يجب توفرها مستقبلا، وهذا ما سنتطرق له في الفصل الثاني من الدراسة.

## الفصل الثاني

توزيع واستعمال التجهيزات  
الرياضية بمجموعة وهران

## مقدمة

إن التجهيز الرياضي لا يقل أهمية عن بقية التجهيزات الأخرى ، و ذلك لما يلعبه من دور في تهيئة المجال و تنظيمه ، بالإضافة إلى دوره الترفيهي و التثقيفي لمختلف فئات المجتمع، و لهذا تخصص له الدولة ميزانية خاصة بغية توفير التجهيزات الضرورية اللازمة ، لأنها تعتبر من بين العوامل المساعدة على الاستقرار ، بحيث سنتطرق في هذا الفصل الى هذه الهياكل من خلال تطور حجمها وتوزيعها وتصنيفها عبر مختلف بلديات المجموعة ، وكذا تسييرها ودورها و إشعاعها في استقطاب الشباب.

## 1 - بعض المفاهيم المتعلقة بالتجهيزات الرياضية :

1 - 1 - التجهيز<sup>1</sup> : يعرف التجهيز على أنه مساحة مشغولة أو حرة أو مبنية ، أين تجري فيه مجموعة من النشاطات المحددة ، يتميز بتنظيم و هيكله خاصة و طريقة توظيف معينة موجهة لخدمة الجميع.

1 - 2 - التجهيزات العمومية:<sup>2</sup>

تستجيب التجهيزات العمومية لهدف أساسي هو الخدمة العمومية ، كما تستجيب لجميع إحتياجات المواطنين بصفة مجانية و لا تمييز بين أفراد المجتمع و لا تهدف إلى الربح من خلال أداء هذه الخدمة.

التجهيزات العمومية مرتبطة بالأموال العمومية ، و عملية إنجازها تكون من طرف المسيرين السياسيين و التقنيين المختصين في المجال ، و أثرها الإجماعي و العمراني لديه صفة هامة و انطلاقا من جملة المعايير المعمول بها يمكن تصنيف التجهيزات الرياضية حسب نوعها ومستواها والنشاط الممارس فيها إلى ما يلي :

<sup>1</sup> -Alberto zucheli (1984) : introduction à l'urbanisme opérationnel et composition urbain volume (2) opu . alger...

<sup>2</sup> - 8 les équipements publics et la ville : problématique du dialogue entre le projet de l'équipement et le projet urbain page 17



### 1-2-1 - ملعب أولمبي :

هو كل ملعب يحتوي مساحة لعب خاصة بكرة القدم تقدر أبعاده 100م\* 65 ذا عشب طبيعي ومدرجات، حجرة تبديل الملابس وميدان لممارسة ألعاب القوى على طول 400م يحتوي 10 أروقة مطابقة للمعايير الدولية.

الشكل(04) : مخطط لملاعب أولمبي



المصدر: [www.biotechbool.com](http://www.biotechbool.com)

### 1-2-2-1- ملعب كرة قدم:

- هو ملعب يحوي مساحة لعب خاصة بكرة القدم وفق الأبعاد السابقة ( 100م\*65 م )

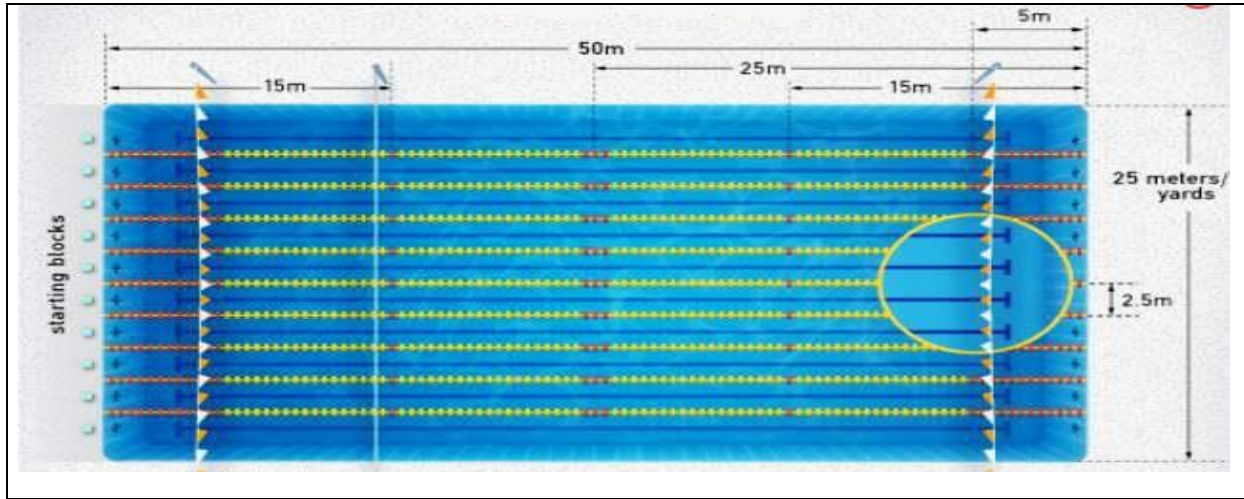
به مدرجات دون احتوائه على ميدان ألعاب القوى .

### 1-2-3- مساحة خاصة بكرة القدم:

هي مساحة خاصة بكرة القدم دون أبعاد محددة ودون مدرجات، تتركز بالأحياء الشعبية.



1-2-5- مسبح أولمبي: يحتوي حوض طوله 50م وفق المعايير الدولية.  
الشكل رقم (07): مخطط لمسبح اولمبي.



المصدر: [www.biotechbool.com](http://www.biotechbool.com)

1-2-6- مسبح :

يحتوي على حوض بطول 25م، مطابق للمعايير الدولية ويصنف ضمن المسابح الشبه الدولية.

1-2-7- حوض السباحة:

يستعمل للترفيه والتسليية بمعايير مطابقة للمعايير الدولية.

الشكل رقم(08): مخطط حوض سباحة.



المصدر: [www.biotechbool.com](http://www.biotechbool.com)

### 1-2-8-مركبات الرياضة الجوارية:

قاعة متخصصة بالنشاطات الثقافية وقاعة متخصصة في رياضة معينة ومساحة خاصة برياضة كرة اليد، السلة، الطائرة و هي مطابقة للمعايير الدولية.

### 1-2-9-مساحة الرياضة الجوارية:

مساحة مشتركة بين عدة رياضات وحجرة ثياب وإدارة.

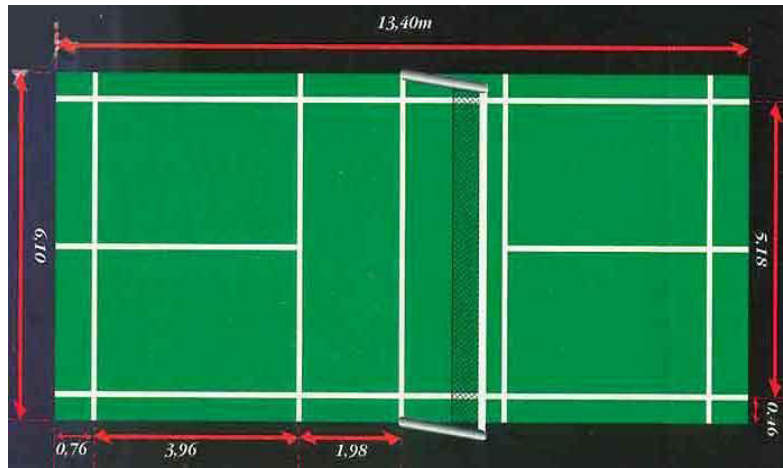
### 1-2-10-مساحة لممارسة الرياضة:

ملاعب تتواجد بأغلب الأحياء تمارس فيها الرياضات الجماعية ككرة اليد، السلة، الطائرة.

### 1-2-11-ملاعب التنس:

ملاعب خاصة برياضة التنس.

الشكل رقم(09): مخطط ملاعب التنس.



المصدر: [www.biotechbool.com](http://www.biotechbool.com)

### 1-2-12-ميدان ألعاب قوى: ميدان لممارسة ألعاب القوى على طول 400م.

**2 - التجهيزات الرياضية في مجموعة وهران:**

تتواجد بمجموعة وهران مرافق رياضية بالغة الأهمية ، وهي تختلف من حيث نوعها و حجمها ، لهذا فقد خصصت مديرية الشباب و الرياضة لولاية وهران القسط الأوفر لها ، من خلال توفير عدد لا بأس به من المنشآت و التجهيزات الضرورية ، و في هذا الصدد يمكننا أن نميز نوعين من التجهيزات منها ما هو استعماري و الآخر حديث.

**3- تطور التجهيزات الرياضية:**

عرفت مجموعة وهران في الآونة الأخيرة زيادة في حجمها السكاني ، هذه الزيادة يصاحبها ارتفاع في فئة الشباب ، الأمر الذي أدى إلى تجهيز المراكز العمرانية بأهم المنشآت الرياضية ، وعلى إثر هذا قمنا بدراسة تطور التجهيزات الرياضية بالمجموعة عبر فترات مختلفة.

**3-1- الحقبة الاستعمارية قبل 1962:**

كانت المجموعة الوهرانية آنذاك تضم تجهيزات رياضية مختلفة ، بحيث تختلف وتيرة إنشائها من مركز عمراني لآخر ، بحيث احتوت بلدية وهران على عدد من التجهيزات ( 5 تجهيزات) تمثلت معظمها في ملاعب كرة القدم ومركبات رياضية تخضع للمقاييس الدولية و التي منها ( ملعب أحمد زبانه، مركب حمو بوتليليس) و يرجع ذلك إلى اعتبار بلدية وهران المدينة الأم تتركز فيها كل الوظائف الإدارية، العسكرية و الإقتصادية.

كما كان لضواحي المجموعة الرئيسية نصيب من هذه التجهيزات، مثل السانية(3تجهيزات) بئر الجير (تجهيز واحد) إقتصرت معظمها على الملاعب البلدية، كما كانت تشكل مواقع ترفيهية للمستعمرين.

**3-2- الفترة ( 1960-1970):**

تم خلال هذه الفترة إنشاء مجموعة من الهياكل الجديدة و التي شيدت بعد الإستقلال مباشرة، و بطبيعة الحال تفاوتت وتيرة إنجازها ، بحيث كان نصيب بلدية وهران 4 تجهيزات من مجموع تجهيزات الولاية ككل ، و خلال هذه الفترة اهتمت الدولة بتجهيز المراكز العمرانية التي لم تحظ بتجهيز رياضي من قبل فعلى سبيل المثال بلدية سيدي شحمي بتجهيز واحد.

**3-3- الفترة ( 1971-1980):**

تميزت هذه الفترة بزيادة معتبرة نوعا ما في عدد التجهيزات عبر الولاية بصفة عامة ليصل عددها إلى 52 تجهيز ، و ترجع هذه الزيادة إلى السياسة المنتهجة من طرف الدولة و التي ترمي إلى تحسين نوعية الخدمات الرياضية داخل المجمعات العمرانية ، بالإضافة إلى إنشاء مديرية خاصة بالشباب والرياضة للولاية سنة 1972، وكالمعتاد بقيت بلدية وهران تحظى بأكبر عدد من التجهيزات (09 تجهيزات) و تليها بئر الجير (05 تجهيزات).

**3-4- الفترة (1981-1990):**

عرفت هذه الفترة تزايد في عدد التجهيزات اذ تراوح عددها من (تجهيز واحد إلى تجهيزين) بمعظم بلديات المجموعة والتي لم تحظى بمثل هذه التجهيزات من قبل، وذلك نتيجة لتزايد عدد السكان وحاجتهم إلى تلك التجهيزات الرياضية ودخول الجزائر لألعاب الرياضية العالمية كمشاركة وحاجتهم إلى أماكن رياضية من أجل التدريب.

**3-5- الفترة (1991-2000):**

خلال هذه الفترة سجلنا نقصا في عدد التجهيزات بحيث تم إنجاز تجهيزات جديدة بمعظم البلديات من تجهيز إلى تجهيزين ، ما عدا وهران 04 تجهيزات ويمكن إسناد التراجع إلى الأزمة الإقتصادية التي مرت بها الجزائر في أواخر الثمانينات والتسعينات بالإضافة إلى الأوضاع السياسية المتدهورة (العشرية السوداء) ، بحيث توجهت إهتمامات الدولة إلى قطاعات أخرى.

**3-6- الفترة (2001 الى 2006):**

هي الفترة التي عرفت أكبر زيادة في عدد التجهيزات بمختلف المراكز العمرانية سواء الكبرى أو الصغرى ولكنها إقتصرت على التجهيزات الرياضية الصغرى المتمثلة في ( مساحات لعب والملاعب الجوارية ) المتركزة بالأحياء الشعبية ، كونها تشغل مساحات صغيرة، وهي سياسة أنتجتها وزارة الشبيبة والرياضة بهدف إتاحة الفرصة لكل شرائح الشباب لممارسة الرياضة دون الحاجة إلى الإنخراط في أندية، و قد تراوح عددها في أغلب البلديات على سبيل المثال 5 تجهيزات على مستوى بلدية بئر الجير و على مستوى بلدية وهران 18 تجهيز.

**3-7- الفترة (2007-2016):**

نلاحظ خلال هذه الفترة ان هناك زيادة كبيرة للتجهيزات اذ تم انجاز تجهيزات رياضية جديدة في اغلب البلديات، وذلك من أجل إستقبال وإستضافة ألعاب الرياضية العالمية المحتملة ( ألعاب أولمبية 2021 ) وكذا ظفر المشاركين في الألعاب العالمية الرياضية بالجوائز والميداليات ولكثرة عددهم، كان لا بد من توفير تجهيزات رياضية لها.

#### 4- توزيع التجهيزات الرياضية بمجموعة وهران:

تضم مجموعة وهران 326 تجهيز رياضي بمختلف أنواعه ( ملاعب كرة قدم ،مساحات لعب، وملاعب جواريه ، قاعات رياضية ، مسابح ....) تتواجد بصفة أكبر بالمراكز العمرانية المصنفة إداريا بمقرات دوائر. وانطلاقا من توزيع التجهيزات عبر مختلف بلديات المجموعة.

#### الجدول رقم (04): تطور التجهيزات الرياضية بمجموعة وهران (تصنيف حسب تاريخ الإنشاء).

عدد التجهيزات في الفترة (2007-2016)	عدد التجهيزات في الفترة (2001-2006)	عدد التجهيزات في الفترة (1991-2000)	عدد التجهيزات في الفترة (1981-1990)	عدد التجهيزات في الفترة (1971-1980)	عدد التجهيزات في الفترة (1960-1970)	عدد التجهيزات في الفترة الاستعمارية	البلديات
225	18	04	02	09	04	05	وهران
37	02	/	02	/	/	03	السانية
18	05	02	/	/	01	/	سيدي شحمي
46	02	/	/	05	/	01	بئر الجير
326	27	06	04	14	05	09	المجموع

المصدر: مديرية الشباب والرياضة DJS 2017.



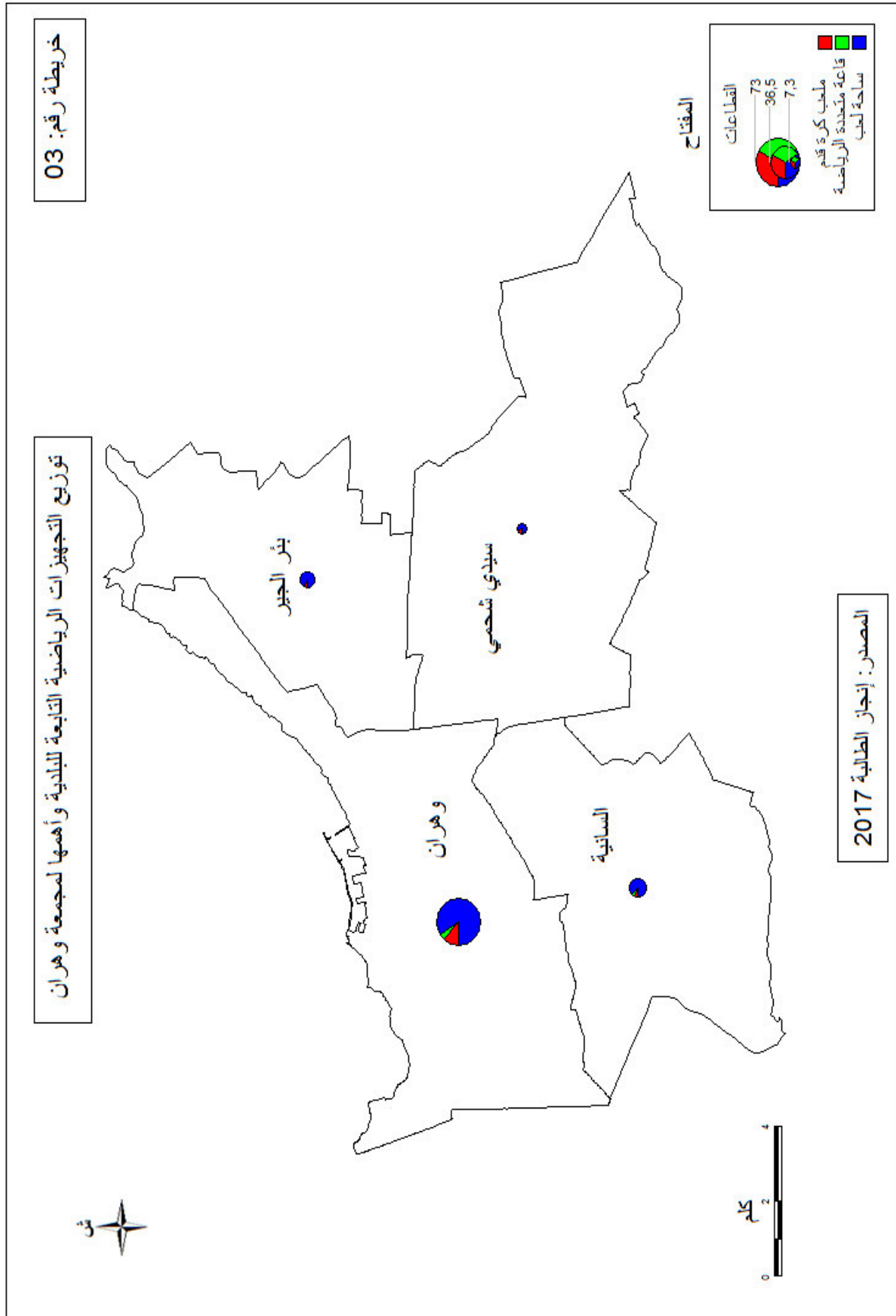
نلاحظ من الجدول رقم (05) أن بلدية وهران تحتل الصدارة في امتلاكها كل التجهيزات الرياضية ان لم نقل كلها، ويكمن الاختلاف في نسبة توزيع التجهيز ساحات اللعب والتجهيزات المتعدد الرياضات بنسبة 41.22% ، 31.08% على الترتيب لاجتياحها المجموعة ولأهميتها فيها، أما باقي انواع التجهيزات الاخرى فنتوزع بطرق متباينة وبنسب ضعيفة، حوض السباحة، قاعات العاب القوى، و ذلك بنسبة 0.68% تقريبا لكل منها، وهذا لقلة التجهيز. أما بالنسبة لبلدية بئر الجير سيدي الشحمي فنلاحظ أن هذه البلديات لا تحتوي على كل انواع التجهيزات الرياضية الموجودة في بلدية وهران ، ولكن اللافت للنظر أن ساحات اللعب تحتل المرتبة الاولى بنسبة اعلى في هذه البلديات وهذا لانتشارها في الاحياء والبلديات، إذ تعتبر من أهم الخدمات فيها وقد تراوحت نسبتها ما بين 43% و 40%.

وبالتالي ومن خلال هذه المعطيات التي يقدمها لنا الجدول، نلمس وجود فروقات في توزيع الهياكل الرياضية ما بين البلديات ( وهران، السانية، بئر الجير، سيدي شحمي) ، بحيث تحتل وهران الصدارة لكونها مركز المدينة الأم مما أعطها الحظ الوافر في توطن جل المنشأة و الخدمات الرياضية ، بالمقابل نلاحظ أن بلدية سيدي شحمي هي أضعف البلديات في هذا المجال، باعتبارها من الضواحي البعيدة عن المدينة، وكذلك تعداد السكان الضعيف فيها.

الجدول رقم (05): توزيع التجهيزات الرياضية التابعة للبلدية حسب استعمالها لمجموعة وهران.

البلديات	وهران		السانية		بئر الجير		سيدي شحمي	
	العدد	% النسبة	العدد	% النسبة	العدد	% النسبة	العدد	% النسبة
ملعب كرة قدم	09	6,08	01	2,94	01	3,33	01	10
قاعة متعددة الرياضات	03	2,03	01	2,94	/	/	/	/
ساحة لعب	61	41,22	14	41,17	13	43,33	04	40
مسبح 25م	03	2,03	/	/	/	/	/	/
حوض سباحة	01	0,68	/	/	01	3,33	/	/
قاعة خاصة	21	14,19	07	20,59	05	16,66	/	/
قاعة ألعاب قوى	01	0,68	/	/	/	/	/	/
رياضات مائية	01	0,68	/	/	/	/	/	/
تجهيزات متعددة الرياضات	46	31,08	10	29,41	09	30,09	05	50
مركب الخيل	/	/	01	2,94	/	/	/	/
رمي الجلة	/	/	/	/	01	3,33	/	/
مضمار لعب كرة حديدية	02	1,35	01	2,94	/	/	/	/
المجموع	148		34		30		10	

المصدر: مديرية الشباب والرياضة DJS لسنة 2017.



من خلال المعلومات المتحصل عليها من مديرية الشباب والرياضة لسنة 2017، نلاحظ ان توزيع التجهيزات الرياضية حسب الاستعمال يختلف من بلدية الى اخرى، بحيث نجد بلدية وهران تتركز بها مختلف التجهيزات الرياضية إلا اننا نجد هناك اختلاف في نسبة التوزيع حسب كل نوع بحيث نجد سيطرة ملاعب التنس وساحات اللعب على باقي التجهيزات الاخرى بنسبة 30,95% من مجموع تجهيزات البلدية، نظرا لأهميتها وفيما يخص قاعات متعددة الرياضيات وملعب متعدد الرياضات فهي تتواجد بنسب متقاربة من (2-20%) أما بالنسبة لقاعة العلاج ومضمار لعب الكرة الحديدية ومسبح 50م فتتركز في بلدية وهران لا تتجاوز 3%، وتجهيزات متعددة الرياضة فتتواجد في كل البلديات فنسجل في بلدية وهران 23,80% .

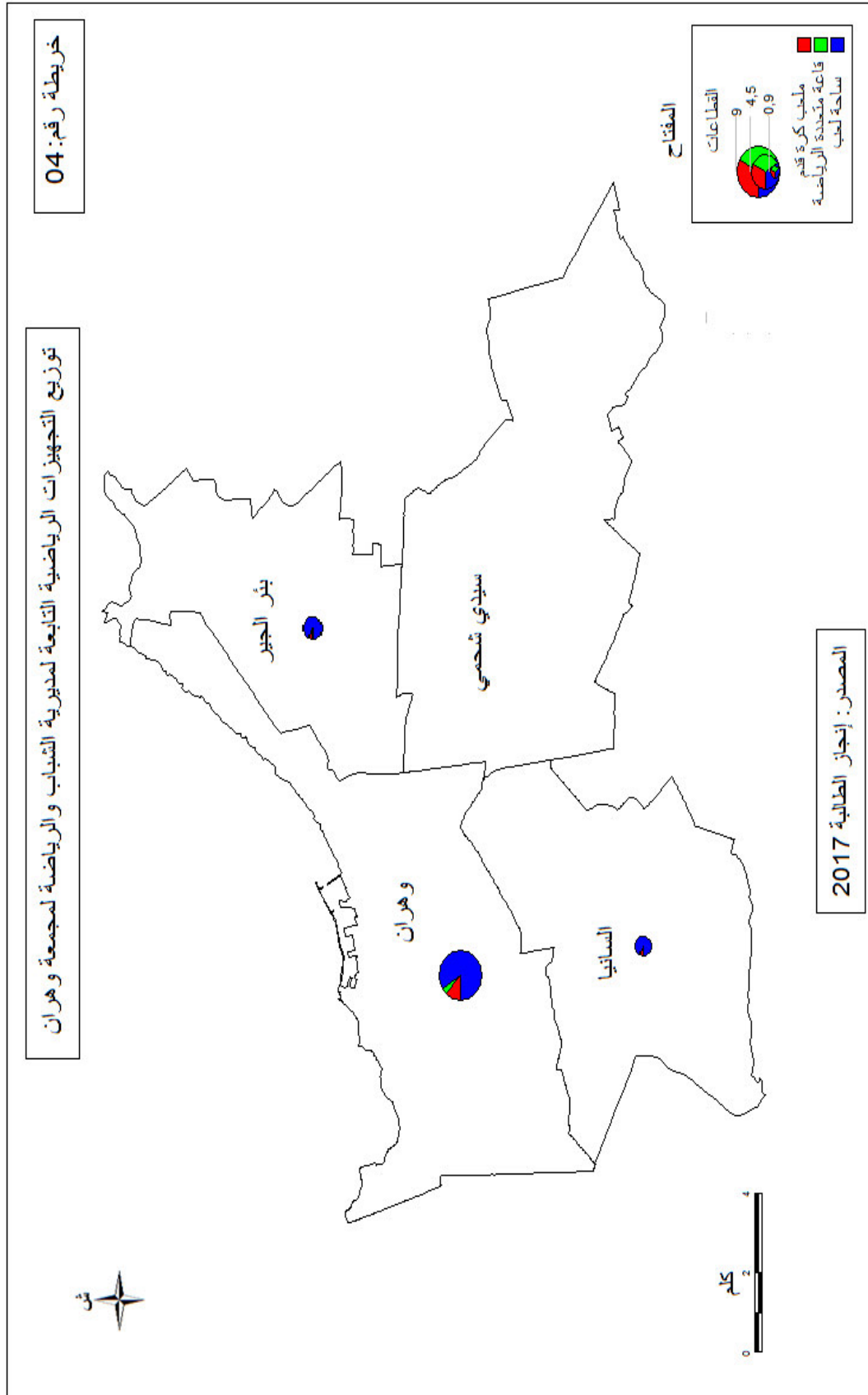
وبالتالي من خلال هذه المجموعة نستنتج أن هناك نقص في الهياكل بالنسبة للسانية وبئر الجير وسيدي شحمي فيما يتعلق بالمسابح ونوادي التنس وقاعات العاب القوى و مضمار لعب كرة حديدية، ويعود الاختلاف بين هاته البلديات الى الاختلاف في الموقع والاهمية.

هذه التجهيزات في العموم تسيرها مديرية الشباب والرياضة، وبالتالي نستنتج ان ساحات اللعب وقاعات الرياضة هي الشريان الرياضي الذي تتوفر عليه كل بلدية ان لم نقل كل حي في هاته البلدية اما باقي التجهيزات فتعود الى الامكانيات البلدية ومعرفتها الشاملة حول التجهيز.

الجدول رقم (06): توزيع التجهيزات الرياضية التابعة لمديرية الشباب والرياضة حسب استعمالها لمجموعة وهران.

سيدي شحمي		بنر الجير		السانية		وهران		البلديات
النسبة%	العدد	النسبة%	العدد	النسبة%	العدد	النسبة %	العدد	
/	/	/	/	/	/	2,38	01	ملعب متعدد الرياضات
/	/	8,33	01	20	01	4,76	02	قاعة متعددة الرياضات
/	/	50	06	40	02	19,4	08	ساحة لعب
/	/	/	/	/	/	2,38	01	مسيح 50م
/	/	8,33	01	/	/	/	/	حوض سباحة
33,33	01	/	/	/	/	4,76	02	قاعة خاصة
/	/	/	/	/	/	30,95	13	نادي تنس
/	/	/	/	/	/	4,76	02	قاعة العاب قوى
66,66	02	33,33	04	40	02	23,80	10	تجهيزات متعددة الرياضات
/	/	/	/	/	/	3,38	01	قاعة علاج
/	/	/	/	/	/	4,76	02	مضمار لعب كرة حديدية
	03		12		05		42	المجموع

المصدر: مديرية الشباب والرياضة DJS لسنة 2017.



### 5- حالة التجهيزات الرياضية بمجموعة وهران:

يمكننا تصنيف التجهيزات الرياضية بمجموعة وهران حسب حالاتها إلى جيدة نوعا ما، متوسطة، وقديمة.

أغلب هذه التجهيزات في حالة جيدة، جاهزة لإستقبال الألعاب الرياضية العالمية والرياضية المحلية وتنافس التجهيزات الأوربية ، كالمركب الرياضي العقيد لطفي والمركب الرياضي حمو بوتليليس وملعب حبيب بو عقل.

أما التجهيزات التي في حالة متوسطة فهي تحتاج إلى تهيئة من أجل إستخدامها كالمركب الرياضي لبلدية السانية 18 فبراير وملعب بصول علال.

### الجدول رقم (07): حالة التجهيزات الرياضية بمجموعة وهران.

حالة رديئة	حالة متوسطة	حالة جيدة
/	المركب الرياضي لبلدية السانية 18 فبراير	المركب الرياضي الجواري العقيد لطفي
/	ملعب ابن احمد الهواري	المركب الرياضي حمو بوتليليس
ملعب الاخوة عرومية	ملعب طوله علال	قاعة متعددة الرياضات حمو بوتليليس
/	ملعب بصول علال	المركب الرياضي لحي الشهداء
/	ملعب بن يوسف فريحة	المركب الرياضي ASPTT
/	مسيح علي حمدان	بولدروم حي المقري
/	المركب الرياضي الوهراني	ملعب حبيب بو عقل
/	مركب الاخوة ميسوم	ملعب احمد زبانة
/	مركب غرناطي عبد القادر	ملعب كلوة قدور

المصدر: تحقيق ميداني ماي 2017.

6- بعض الصور للتجهيزات الرياضية:

الصورة رقم (02): مركب متعدد الرياضات حمو بوتليليس



الصورة رقم: (01): المركب الرياضي لبلدية السانية



صورة رقم (04): ملعب كرة قدم حمو بوتليليس



صورة رقم (03): ملعب التنس حمو بوتليليس



7- وضعية التجهيزات الرياضية وقدرتها الاستيعابية:

1-7- قصر الرياضة:<sup>3</sup>

افتتح قصر الرياضة سنة 1956 انشاء الرئيس الفرنسي الجنسية لبلدية وهران فوك ديباك والذي يعتبر أكبر في ملاكم في عصره والذي أنشا ملعب أحمد زبانه، مسبح وقاعة الجمباز، يعتبر قصر الرياضة الموجودة على مستوى مدينة وهران وله طاقة استيعاب 5000 متفرج.

<sup>3</sup> - لقاء مع مدير المركب الرياضي احمد زبانه جوان 2017



إضافة على أنه يعتبر مقر لمعظم الجمعيات والرابطات كما يضم أيضا كرة السلة، كرة اليد، الكرة الطائرة هذا إلى جانب نشاطات أخرى مثل الملاكمة، المبارزة، الكراطي، المصارعة الرومانية، الجيدو، كرة السلة لدوي الاحتياجات الخاصة إضافة إلى كونه يعتبر مقرا لعدد من الرابطات الرياضية.

**صورة رقم(05): قصر الرياضة.**



**7-2- افتتاح المركب الرياضي لحي الشهداء (كاسطور):**

ثم افتتاح المركب الرياضي لحي الشهداء (كاسطور) إدريسي تحمل اسم شنيور سيدي العربي المدعوا الحاج ميلود.

تنشط في مركب كاسطور مولودية وهران MCO وتمارس فيه النشاطات التالية:

الجيدو، كرة اليد ، العدو الريفي، الكراطي، إضافة إلى ملعب لكرة القدم.

**3-7- ملعب أحمد زبانة:**

هو ملعب متعدد الرياضات يتم إستخدامه في الغالب لكرة الذي يتسع الى 45000 متفرج ثم بناء الملعب في سنة 1955 في حي الحمري في وهران والمعروفة بإسم اليوتي في ذلك الوقت ثم إفتتاحه في سنة 05 ماييو 1957 ما جعل أكبر ملعب في إفريقيا في ذلك الوقت ثم تغيير إسمه في 19 جوان 1965 إلى ملعب البلدية ثم أعيد تسميته مرة أخرى إلى ستاد أحمد زبانة تكريما لأحمد زبانة في جانفي 2008 ثم تجديده لجعله متوافق مع ممارسة إتحاد الرجبي و ثم تجهيزه مع الجيل الخامس ليحل محل العشب الطبيعي. هذا الملعب مخصص لمباراة كرة القدم على كل من المستوى الجهوي والدولي.

**4-7- المسبح الأولمبي:**

يوجد ببلدية وهران به حوض طوله 50 متر وفق المقاييس الدولية، يتخصص هذا المسبح لإجراء المنافسات الجهوية والمحلية. كما ستعزز وهران بأكبر مركب رياضي أولمبي بحي بالقائد ببلدية بئر الجير على مساحة تقدر ب 105 هكتار ، ويضم ملعبا عصريا لكرة القدم بسعة 40 ألف مقعد ، ومركب للرياضات المائية وموقفين للسيارات بطاقة إستيعاب تقدر ب 1600 سيارة.

صورة رقم(06):المسبح الاولمبي.



**5-7-ملعب الحبيب بو عقل:**

ثم بناء الملعب في بداية الثلاثينات في حي اللوز في وهران تحت اسم ستيدا الينيا وتم تجديده في 19 ديسمبر 1948، وغير الاسم إلى ستيد فتست مونديال بسعة 20 ألف متفرج، مما جعله أكبر ملعب في وهران، في ذلك الوقت، وبعد الإستقلال تم تغيير اسمه من ستيد حبيب بواكول وتم تجهيزه بعشب إصطناعي ( الجيل الثالث ) ليحل محل العشب الطبيعي، وكان في حالة سيئة سنة 2000، وإستبدل إلى العشب (الجيل الخامس ) سنة 2013، وحيث يستضيف نادي كرة قدم وهران، وهو ثاني أكبر وأهم ملعب في وهران ، يتسع لـ 20 ألف متفرج، بعدد مقاعد 50000 مقعد.

**صور رقم (07): الملعب البلدي الحبيب بو عقل**



## 6-7- الملعب الاولمبي الجديد:4

أن مشروع بناء المركب الأولمبي الجديد ببلدية بئر الجير الذي يشهد حاليا تقدما كبيرا في الإنجاز بنسبة تقدر بـ 70 بالمائة يعد أهم مكسب للرياضيين بعاصمة الغرب خاصة وأن الموقع الذي تم تخصيصه لبناء هذا المشروع الرياضي، يمكن القول بأنه مكان استراتيجي هام.

حيث يقع شرق مدينة وهران بمحاذاة القطب الجامعي الجديد لدوار بلقايد و يتوسط أهم المحاور الطرقية إذ يقابله من الجانبين الطريق الوطني رقم 4 و الطريق الإجتنابي الرابع غير بعيد عن جامعة احمد بن احمد بلقايد لكنه في نفس الوقت يقع في قطب حضري مرشح ليكون أحد أهم واجهات المدينة في المستقبل القريب، إلى جانب هذا ثمة مشروع التوسعة لمسار الترامواي الممتد إلى غاية القطب الجامعي مرروا بمركب بئر الجير وفي هذا الصدد فإن التهيئة الخارجية التي تعد آخر مرحلة في الانجاز تشكل الحلقة الأهم في نجاح أي حدث هام.

كما يضم المركب أيضا قاعة متعددة الرياضات بطاقة 6000 مقعد ومضمارا لألعاب القوى وسباق الدراجات و مجمعا للسباحة ونادى للتنس، و ستشتمل أيضا على مساحات للتدريب و للرياضة في الهواء الطلق و ملاعب للتنس و قاعات للرياضات الجماعية (كرة اليد الكرة الطائرة كرة السلة) إضافة إلى فضاءات للاسترخاء تتوفر على كافة وسائل الراحة لضمان استرجاع جيد للرياضيين.

## صورة رقم(08): الملعب الاولمبي.

8-الجمعيات الرياضية بمجموعة وهران: <sup>5</sup>

الجمعية الرياضية لمدينة وهران نادي كرة قدم جزائري، تأسس عام 1933 بوهران تحت إسم الجمعية الرياضية الإسلامية لوهران. وينشط حاليا في الرابطة المحترفة تأسس نادي الجمعية الرياضية لمدينة وهران عام 1933 في حي المدينة الجديدة بوهران إبان الإستعمار الفرنسي تحت إسم الجمعية الرياضية الإسلامية لوهران. حصل الفريق على عدة القاب منذ يوم تأسيسه وفاز على عدة اندية كجمعية الخروب و شباب بلوزداد ومولودية الجزائر قام الفريق بإحضار لاعبين ماهرين و مدربين كبيرين.

تتواجد على مستوى مجموعة وهران 195 جمعية رياضية و121 جمعية شبابية، كل جمعية لها عدد معين من الاندية والرابطات الرياضية، كل هذه الجمعيات الرياضية تأخذ بعين الاعتبار الجمعيات الشبانية والثقافية والرابطات المختلفة الاصناف، كل هذه الهيئات تمول من طرف الصندوق الولائي لترقية مبادرة الشباب والممارسة الرياضية في شكل اعانة مالية، تضاف الى الاعانات البلدية اما بالنسبة للمنشات الرياضية فهي تمول من

<sup>5</sup> - لقاء مع مكتب الاحصائيات يوم 17.04.2017

طرف الحكومة بالنسبة للاعبين فالجمعيات هي التي تتكفل بميزانيتهم، وأغلب الجمعيات الرياضية والشبابية المتواجدة بوهران وتليها السانية بئر الجير وسيدي بشير.

الجدول رقم (08): الجمعيات الرياضية بمجمعة وهران.

البلديات	الجمعيات الرياضية	الجمعيات الشبابية
وهران	154	97
السانية	16	10
بئر الجير	11	13
سيدي البشير	14	01
المجموع	195	121

المصدر: مديرية الشباب والرياضة 2017 DJS

**خاتمة الفصل الثاني:**

تعتبر مجموعة وهران من اكبر المجمعات نظرا للحجم السكاني الكبير بها، والنشاطات التي تتميزها والتي تلعب دور اقتصادي واجتماعي، وهي تتميز بعدد مهم للتجهيزات الرياضية العمومية والخاصة والتي تتوزع تقريبا على كافة أحيائها لكن معظم هذه التجهيزات توجد منذ العهد الاستعماري واكثرها انشا عام 1989.

حيث تتوفر مجموعة وهران على 336 تجهيز بمختلف انواعه، فأغلب التجهيزات تتركز بمقر المجموعة ومعظمها من التجهيزات الكبرى.

نلاحظ أنها متوزعة بنسب متفاوتة من بلدية لأخرى حيث تضم ملاعب كرة القدم 61 تجهيز، ملاعب متعددة الرياضات 56 تجهيز، وملعب أولمبي بالإضافة إلى بعض المنشآت الأخرى، اما حالتها تختلف من بلدية الى اخرى بحيث هناك بلديات مثل وهران تجهيزاتها بحالة جيدة.

ومن هنا نستطيع القول ان التوزيع الامثل للتجهيزات يمكن ان يلعب دورا فعالا في تنظيم وهيكلية المجال الجغرافي للمجموعة.

## الفصل الثالث

تسيير التجهيزات الرياضية  
ونشاطاتها في جامعة وهران



## مقدمة:

مما لا شك فيه أن التجهيزات الرياضية على غرار مختلف التجهيزات الأخرى وفي كل مجالات الحياة قد شهدت تطوراً كبيراً واتساعاً في حجمها وتعددًا في وظائفها بشكل يستدعي أن تكون لتلك المنشآت إدارة رياضية، هذه الأخيرة أضحت أحد علوم الرياضة الحديثة، إذ من السهل بناء وتشبيد التجهيزات الرياضية، لكن من الصعب وجود إدارة سليمة تقوم بتسييرها. تمثل التجهيزات الرياضية الجهاز الرئيسي لتسيير النشاطات الرياضية وتعمل على تطويرها وفق الإمكانيات المتوفرة لديها تحت إدارة تسهر على تحقيق أهدافها، فالتجهيزات الرياضية كما يرى البعض هي بمثابة الواقع المادي المؤسساتي الذي يتعهد الرياضة، ونظرًا للأهمية القصوى لتجهيزات الرياضي، وتطرقنا من خلال هذا الفصل إلى تسيير أهم التجهيزات الرياضية و ذلك من خلال التطرق إلى أهم الأنشطة الرياضية ومعرفة أهم الأشخاص وعلاقتهم مع بعض هذه التجهيزات ككرة القدم، كرة اليد، كرة السلة، التنس، والتي بدورها تستقطب عدد لا بأس به منهم.

**1- تسيير التجهيزات الرياضية:****1-1- مديرية الشباب والرياضة:**

تلعب المؤسسات العمومية ذات الطابع الإداري أهمية كبيرة في حياة المواطن لأنها توفر له عدة خدمات يستفيد منها في مختلف المجالات سواء مجاناً أو بمبالغ رمزية ، في مؤسسة عمومية ألا وهي مديرية الشباب والرياضة بولاية وهران.

- مؤسسة عمومية تقدم خدمات كثيرة للمواطنين بطريقة غير مباشرة لكن الكثير يجهل دور هذه الإدارة، لأنها تهتم بالطبقة الفتية "الشباب" و مجال الرياضة.

**2-1 - تاريخ مديرية الشباب والرياضة:<sup>1</sup>**

قبل سنة 1986 كانت مديرية الشباب والرياضة عبارة عن مصلحة تابعة لمديرية التنظيم المحلي للإدارة (قسم الموارد البشرية) على مستوى مقر الولاية ، وبعد المرسوم رقم 86-30 المؤرخ في 18/02/1986 المتعلق بتنظيم مصالح الإدارة العامة للولاية ، بتحديد صلاحياتها و مهمتها الخاصة بمديرية ترقية الشبيبة في الولاية.

و بعدها صدر المرسوم التنفيذي رقم 90-234 المؤرخ في 28 جويلية 1990 الذي يحدد تنظيم مصالح ترقية الشبيبة في الولاية و عملها.

و بعد ذلك تم تغيير تسمية مصالح ترقية الشبيبة في الولاية بصور المرسوم التنفيذي رقم 93-283 المؤرخ في 23 نوفمبر 1993 الذي نص على :

تعويض عبارتا "مديرية ترقية الشبيبة" و "مديرية ترقية الشبيبة في الولاية" المنصوص عليها في المادتين 02 و 40 من المرسوم التنفيذي رقم 90-234 المؤرخ في 28 جويلية 1990 بعبارة "مديرية الشباب و الرياضة".

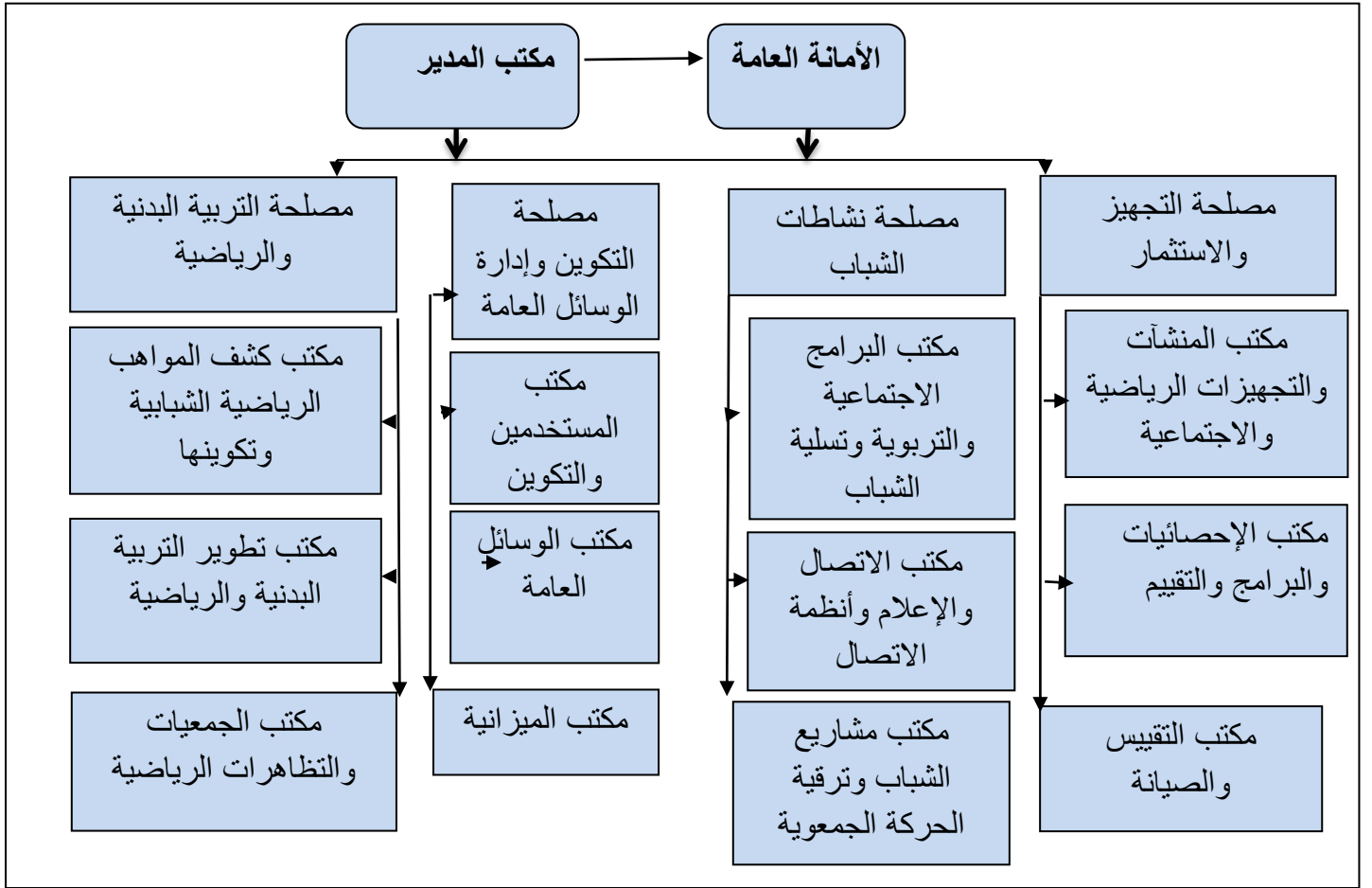
<sup>1</sup> - تقرير عن مديرية الشباب والرياضة .

### 3-1 - تحديد مهام المؤسسة (مديرية الشباب والرياضة):<sup>2</sup>

- تعمل هذه المديرية على تطوير البرامج الاجتماعية ، التربوية و الترفيهية ، حركة و مبادلات الشباب و فضاءاتهم للتعبير عن آرائهم و تنشيطها و متابعة تنفيذها.
- ترقية الحركة الجمعوية للشباب و الرياضة ، تنفيذ البرامج الهادفة للاندماج الاجتماعي للشباب ، المشاركة المتصفة بالمواطنة و ترقية مبادراتهم و كذا مكافحة الآفات الاجتماعية و العنف و التهميش، الاتصال مع مختلف المصالح والهيئات المعنية.
- تنفيذ برامج ترقية و تعميم التربية البدنية و الرياضة ، لاسيما في الوسط التربوي و التكوين و إعادة التربية و الوقاية بالاتصال مع المصالح و الهيئات المعنية للولاية.
- وضع التنظيمات و الأقطاب و متابعتها و ترقية الممارسات الرياضية النسوية.
- تنظيم أعمال تكوين المستخدمين و التأطير الدائم أو العاملين داخل هياكل الحركة الجمعوية و تجديد معارفهم و تحسين مستواهم و تأهيلهم في إطار لتنظيم المعمول به.
- إعداد مخطط تطوير الرياضة للولاية بالتنسيق مع مجمل الهياكل و الهيئات المعنية.
- السهر على تطبيق التنظيم المتعلق بسير المؤسسات و هيئات الشباب والرياضة الموجودة في الولاية و استغلالها و تسييرها.
- ضمان متابعة برامج الاستثمار و إنجاز الهياكل الأساسية و كذا تقييسها و تصديقها و صيانتها و حفظها.
- ضمان تسيير الموارد البشرية و المالية و المادية اللازمة لإنجاز مهامها ، و كذا المحافظة على الممتلكات و الأرشيف.
- تقييم النشاطات المبذولة بصفة دورية و إعداد الحصائل و البرامج المتعلقة بها وفقا للأشكال و الكيفيات و الأجال المحددة.

<sup>2</sup>- مقابلة مع رئيس مكتب يوم 29 جوان 2017

الشكل رقم (10): الهيكل التنظيمي للمؤسسة.



المصدر: مكتب الإحصائيات والبرامج والتقييم 2017 + انجاز الطالب

4-1- الهيكل التنظيمي للمؤسسة :

" تضم مديرية الشباب والرياضة لولاية وهران 04 مصالح رئيسية حسب المرسوم التنفيذي" (1) ، و الذي يحدد القواعد العامة لتنظيم مديرية الشباب و الرياضة لولاية وهران، و سيرها و لاسيما المادة 5 منه، و يبلغ عدد موظفيها 611 موظف من بينهم 446 إدارات للشباب و الرياضة، 43 أسلاك مشتركة ، 89 العمال المهنيين ، 30 أسلاك طبية ، 03 أسلاك تقنية تابعين لوزارة الصحة و السكان ، 26 متعاقد.

### 5-1- أهم الأطراف المتعاملة مع مديرية الشباب و الرياضة :

تتعامل المديرية خارجيا مع كل من الأطراف التالية :

- مصلحة التربية البدنية و الرياضة تتعامل مع مفتشين الشباب و الرياضة ، التقنيين السامين ، الجمعيات ، الرابطات و النوادي.
- مصلحة نشاطات الشباب تتعامل مع المربيين المختصين في الشباب، مفتشي الشباب والرياضة ، الجمعيات الشبابية ، دور الشباب في المراكز الثقافية.
- مصلحة الاستثمارات و التجهيزات تتعامل مع الخزينة المالية لولاية وهران، مكاتب الدراسات ومؤسسات البناء.
- كما تتعامل مديرية الشباب والرياضة مع الأطراف التالية :

- المديرية العامة للأمن الوطني
- التكوين المهني
- مؤسسة إعادة التربية (العدل)
- التعليم العالي و البحث العلمي ( الجامعة)
- الحماية المدنية
- الجمارك

صورة رقم (10): مديرية الشباب والرياضة.



2017



يتواجد بملعب أحمد زبانة 5 جمعيات واحد نادي محترف.

مدير الديوان مقرر من وزير الشباب والرياضة بناء من إقتراح الوالي يتواجد رئيس قسم الصيانة والتقييم المنشأ والتجهيزات، ورئيس وحدة، كل وحدة لديها 21 وحدة وبها 178 عمال، يوجد بملعب زبانة 372 عامل، قصر الرياضة 500 عامل، ملعب مجينتا 310 عامل مسبح اولمبي 824 عامل، قاعة سينيا 196 عامل.

أ- ملعب حمو بوتليليس: تتواجد به

3 رابطات جهوية.

3 رابطات ولائية.

17 جمعية رياضية.

02 جمعيات رياضة احتياجات خاصة.

ب- ملعب تنس: يتواجد فيه

رابطة واحدة

8 جمعيات

31 منخرط حر

2 فرق الحي

ج- مركب الرياضي ماجانتا:

2 جمعيات

31 منخرط

2 فرق الحي.

## 2-المتريدين على التجهيزات الرياضية.

### 2-1-تقارب نسبي بين فئة الإناث و الذكور المتريدين على التجهيزات الرياضية.

نلاحظ اشتراك كل من الجنسين في ممارسة النشاط الرياضي، بنسب متفاوتة حيث نجد أن رياضة التنس تمارس من قبل الذكور بنسبة 61,11% والتي تفوق فئة الاناث التي تقدر بنسبة 38,88%، نظرا لما تقدمه المراكز الرياضية في الجامعة من خدمات ونشاطات، أما عن كرة اليد فإن النسب متقاربة بين الإناث والذكور وهذا ما تم ملاحظته، إلى أن غالبية الحضور هم من فئة الشباب الذين يحضرون مع أصدقائهم والذي تساوا عددهم بين الإناث والذكور، أما بالمقابل نجد كرة السلة نسبة الاناث تفوق نسبة الذكور بفارق يقدر بحوالي 27,27%. أما كرة القدم تعرف إقبال كبير للفئة الذكور وهذا ما سجلناه حسب التحقيق والذي يقدر بنسبة 76,27% اما فئة الاناث بنسبة 23,73%.

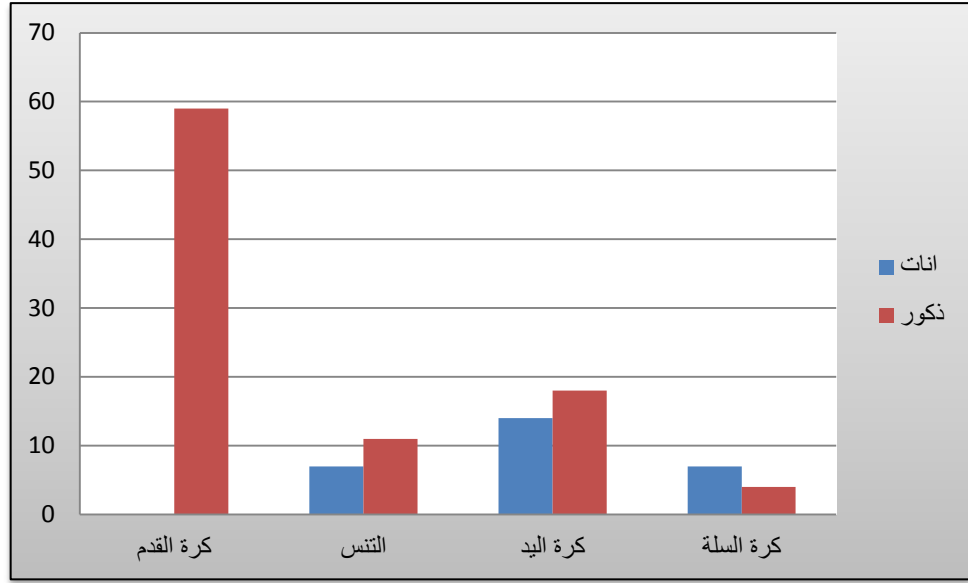
الجدول رقم (09) : يمثل فئة المتريدين على التجهيزات الرياضية من الذكور والإناث.

	الذكور		اناث		المجموع	
	العدد	النسبة %	العدد	النسبة %	العدد	النسبة %
كرة القدم	45	76,27	14	23,73	59	100
التنس	11	61,11	07	38,88	18	100
كرة اليد	18	56,25	14	43,75	32	100
كرة السلة	04	36,36	07	63,63	11	100
المجموع	92	76,67	28	23,33	120	100

المصدر: تحقيق ميداني جوان 2017.



## الشكل رقم (12): المترددين على التجهيزات الرياضية من ذكور وإناث



**2-2-تنوع المترددين على التجهيزات الرياضية شمل الأحياء و بعض البلديات المجاورة:**  
من خلال آراء السكان المترددين والمتوافدين على التجهيزات الرياضية والذين يقطنون بداخل المدينة عبر مختلف الأحياء بلغت بنسبة 60%، وهذا راجع الى ان أغلب التجهيزات التي سجلت فيها إرتفاع في عدد المتردبين هي ملاعب كرة القدم والمراكز الرياضية التي تقوم بها هذه الأخيرة والتي تتماشى مع السكان القاطنين بالأحياء التابعة الى المدينة، والتي تهتم بتوفير كل الظروف المواتية لكي تؤدي هذه الوظيفة التي يحتاجها سكان الحي، كما تم تسجيل 40%، من خارج المدينة والذين يقيمون بالبلديات التابعة للولاية.

اي هناك اختلاف في النشاط والوظيفة الرياضية لكل تجهيز هذا ما يؤثر في التردد، إلى جانب أن المركبات الرياضية والقاعات الرياضية يتعدى توفرها حدود المدينة أو البلدية ونجدها تتوفر في البلديات المجاورة، هذا ما يجعل كل منها ينفرد بالوظيفة والنشاطات التي يقدمها ويساهم في جلب الترددات من خارج المدينة .

## الجدول رقم (10): مكان إقامة المترددين على التجهيزات الرياضية.

النسبة %	العدد	مكان الإقامة
60	72	داخل المجمع
40	48	خارج المجمع
100	120	المجموع

المصدر: تحقيق ميداني جوان 2017.

## 3-2- إقبال كبير لفئة الشباب على التجهيزات الرياضية:

من خلال الجدول نلاحظ أن النشاطات الرياضية تمارس من قبل جميع الفئات العمرية ابتداء من الأطفال المتمدرسين، خاصة رياضة التنس، حيث نلاحظ أن نسبة الأطفال الأقل من 15 سنة تقدر بحوالي 22.22% مرورا بفئة الشباب.

كما تعتبر كرة اليد هي النشاط الأكثر ممارسة من قبل هذه الفئة، بنسبة تقدر بحوالي 71.87%، أما كرة السلة فهي أكثر ممارسة من قبل الفئات العمرية الأكثر من 15 سنة.

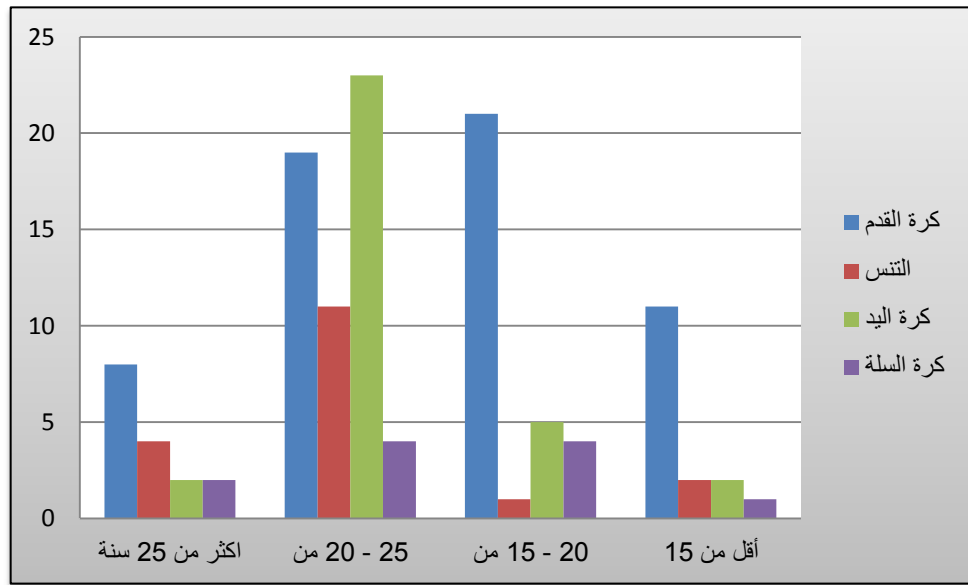
أما بالنسبة لكرة القدم التي تعد الرياضة الأكثر شعبية، فهي تمارس من قبل جميع الفئات العمرية للمجتمع، ابتداء من 15 سنة إلى 25 وبنسب تتراوح بين 13 إلى 64%، لا يخفى على الجميع ان هناك من يقوم برياضة وهي كهواية او كحمية بعيدا عن المنشآت الرياضية وذلك بممارسة كرة القدم او العدو خارج المدن .

الجدول رقم ( 11): توزيع الرياضيين على النشاطات حسب الفئات العمرية.

	أقل من 15		من 15 - 20		من 20 - 25		أكثر من 25		المجموع
	النسبة	العدد	النسبة	العدد	النسبة	العدد	النسبة	العدد	
كرة القدم	13,56	08	32,20	19	35,59	21	18,64	11	59
التنس	22,22	04	61,11	11	5,56	01	11,11	02	18
كرة اليد	6.25	02	71.87	23	15,62	05	6,25	02	32
كرة السلة	18,18	02	36,36	04	36,36	04	9,09	01	11
المجموع	13,33	16	47,50	57	25,83	31	13,33	16	120

المصدر: تحقيق ميداني جوان 2017.

الشكل رقم (13): الفئات العمرية للمتريدين على التجهيزات الرياضية.



4-2- وظيفة المتريدين على التجهيزات الرياضية:

إن الانسان مهما كانت وجهة الفكرية والاجتماعية فهو بحاجة إلى ممارسة الرياضة، التي لا يمكن أن تمثل عائق في حياته اليومية وهذا ما لاحظناه من خلال التحقيق الميداني.

باعتبار ان النشاطات الرياضية الحديثة (كرة القدم، كرة السلة، كرة اليد) أكثر ممارسة من قبل الفئات الشبانية المتمدرسة وبنسب عالية (87.50% , 72,72% , 61,11% )، محاولة

منهم لتنمية مواهبهم وقدراتهم، حيث لا يكفي النشاط الرياضي في البرنامج الدراسي، بحيث أن ممارسة الرياضة لا تشترط سن معين.

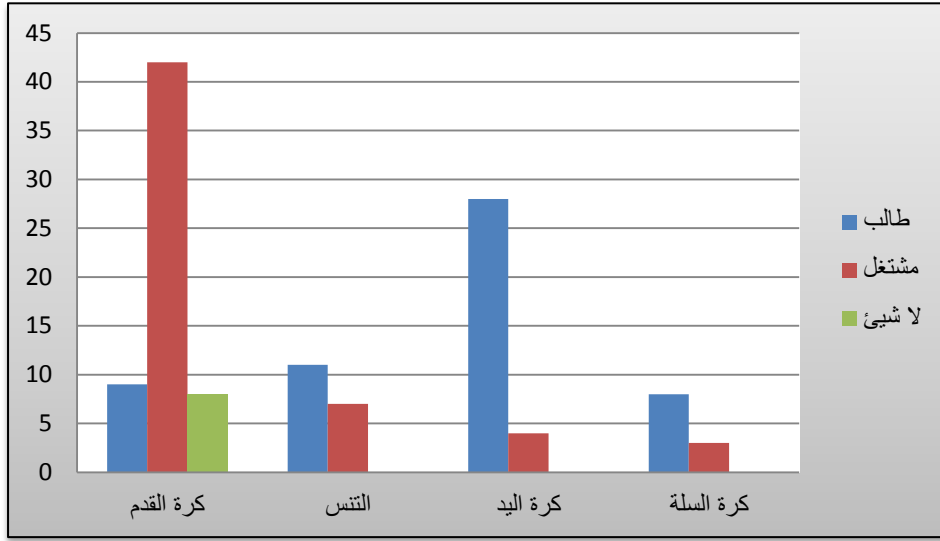
كما نجد هذه الفئة الشغيلة تمارس كرة القدم بنسب 71.19% ، ثم تليها فئة الطلاب بحوالي 15,25%، أما الفئة العاطلة فتقدر بحوالي 13,59%، وتعتبر رياضة كرة القدم هي النشاط الأكثر ممارسة من قبل الاعبين وعلى إثر هذا برمجت الدولة إنجاز عدد من المنشآت الخاصة لممارسة هذا النوع من الرياضة باختلاف مستواها من ملاعب مساحات لعب، ملاعب جوارية وغيرها.

**الجدول رقم(12): الفئات المهنية للمتريدين على التجهيزات الرياضية.**

	طالب		مشتغل		بدون عمل		المجموع	
	العدد	النسبة	العدد	النسبة	العدد	النسبة	العدد	النسبة
كرة القدم	09	15,25	42	71,19	08	13,59	59	100
التنس	11	61,11	07	38,89	-	-	18	100
كرة اليد	28	87,50	04	12,50	-	-	32	100
كرة السلة	08	72,72	03	27,27	-	-	11	100
المجموع	56	46,66	56	46,67	08	6,67	120	100

المصدر: تحقيق ميداني جوان 2017.

## الشكل رقم (14): الفئات المهنية للمتريدين على التجهيزات الرياضية.



## 2-5- اقبال كبير على التجهيزات الرياضية سببه دعاية الاصدقاء والانترنت:

نلاحظ من خلال الجدول ان غالبية المتريدين على كرة اليد والتنس على التوالي 63,63% و 65,62% يأتون عن طريق الاصدقاء والزلاء وهذا راجع لكون ان هذه الرياضة تمارس من طرف الفئة الشبانية ، وهذا نتيجة للمباريات المعروضة كبرمجة وعرض بعض المباريات، وتأتي بعدها كرة القدم بنسبة 47,46% ، كما أن مرافقة بعض الأصدقاء تضيي نوعا من المرح والتمتع بأفضل الأوقات مع بعضهم البعض.

وتأتي في المرتبة الثانية الشبكة العنكبوتية بواسطة الاتصال عن طريق شبكات التواصل الاجتماعي ( الفايسبوك، تويتر، وغيرها ).

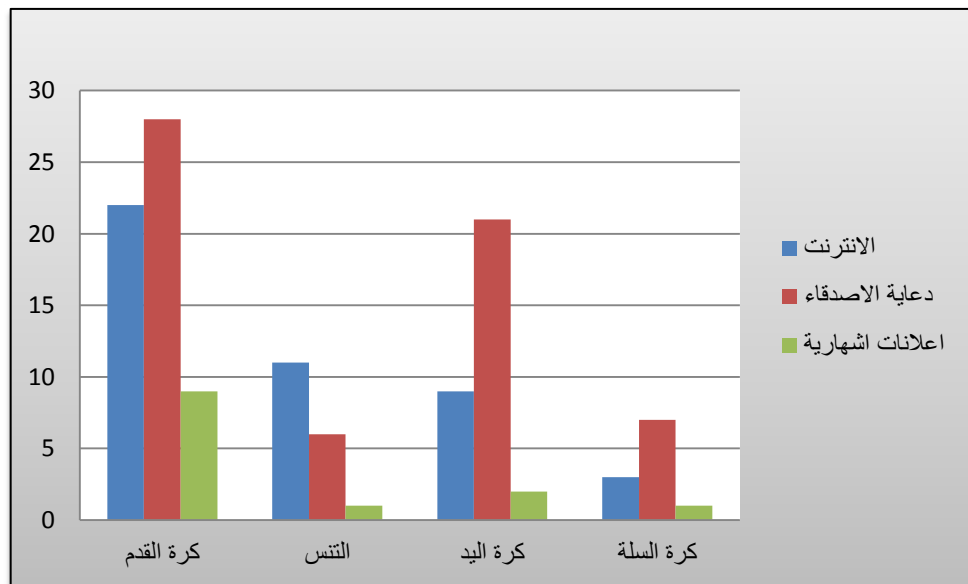
كما انه اصبح هناك وعي لدى الأشخاص من ناحية الرياضة والقيام بها لحماية ولتدوير الشحوم أو من أجل الوقاية من الأمراض .

الجدول رقم(13): كيفية إختيار(معرفة) التجهيز .

	الانترنت		دعاية الاصدقاء		اعلانات اشهارية		المجموع
	العدد	النسبة	العدد	النسبة	العدد	النسبة	
كرة القدم	22	3,38	28	47,46	09	15,25	59
التنس	11	61,11	06	33,33	1	5,55	18
كرة اليد	09	28,12	21	65,62	02	6,25	32
كرة السلة	03	27,27	07	63,63	01	9,09	11
المجموع	45	37,50	62	51,67	13	10,83	120

المصدر: تحقيق ميداني جوان 2017.

الشكل رقم (15): كيفية اختيار التجهيز الرياضي.



2-6-نسبة كبيرة من المترددين راضون على ثمن الاشتراك وحضور النشاطات الرياضية: إن الرياضة الجزائرية بحاجة إلى تجديد الطاقة في الرياضة في جميع الأنشطة الرياضية و كل النشاطات الرياضية الجماعية ينخرط فيها الاعبين بصفة مجانية بنسبة 100% في كرة القدم، ويرجع هذا إلى أن ثمن حضور مباريات لكرة القدم مناسب.

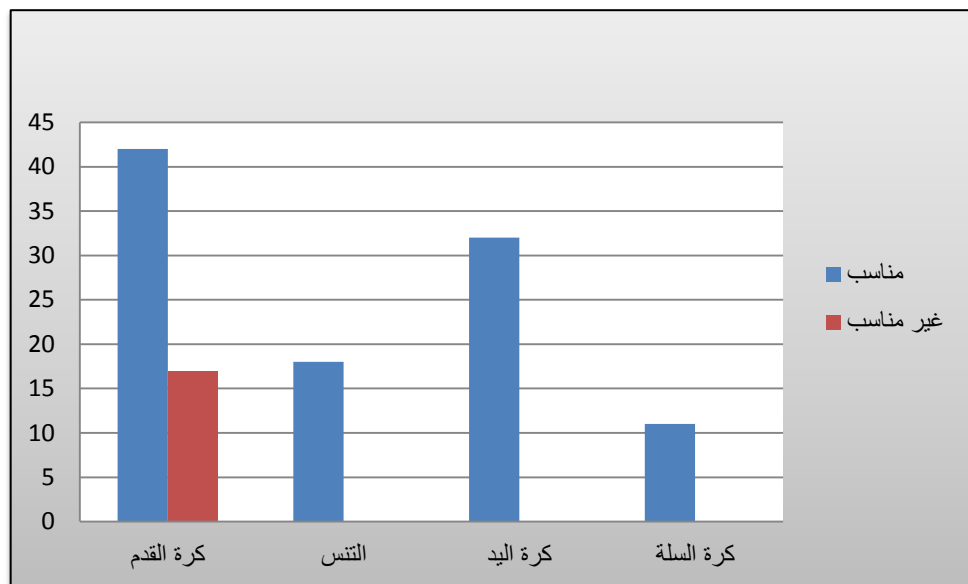
كما أن المراكز الرياضية بالمجموعة تعتمد على تسهيل الإنخراط واللجوء إليها بمبالغ مناسبة، سعياً منها إلى فرض نفسها في داخل المجتمع واللجوء إليها بكل الوسائل التي تسهل من تسجيل أكبر عدد من المنخرطين، وهذا ما تمت ملاحظته من خلال الجدول رقم (14) في أن 71,19% من المنخرطين يجدون أن ثمن الإشتراك مناسب وفي متناول الجميع، ويرجع هذا إلى تشجيع وتحفيز من ممارسة رياضة كرة القدم في أوساط المجتمع ولتسهيل أقصى عدد ممكن من المنخرطين.

**الجدول رقم(14):** مدى رضا المترددين على ثمن الإشتراك في التجهيزات الرياضية .

	مناسب		غير مناسب		المجموع	
	العدد	النسبة	العدد	النسبة	العدد	النسبة
كرة القدم	42	71,19	17	28,81	59	100
التنس	18	100	0	0	18	100
كرة اليد	32	100	0	0	32	100
كرة السلة	11	100	0	0	11	100
المجموع	59	49,17	17	14,17	120	100

المصدر: تحقيق ميداني جوان 2017

**الشكل رقم(16):** مدى رضا المترددين على ثمن الإشتراك في التجهيزات الرياضية.



## 2-7- أغلبية المترددين على التجهيزات الرياضية يحضرون مع الزملاء والأصدقاء:

إن الروابط الاجتماعية قد تكون في بعض الأحيان الوجهة الرياضية لدى اللاعب وقد تتولد لديه هذه الوجهة بصفة فردية.<sup>3</sup>

من خلال الجدول اعلاه نلاحظ أن جل من إستعان بهم أثناء التحقيق الميداني صرحوا بأنهم يحضرون إلى ممارسة كرة القدم مع الاصدقاء والزملاء بنسبة 100% وهذا إلا ان غالبيتهم من نفس المستوى الاجتماعي كالعامل في نفس القطاع الوظيفي نفسه، تليها كل من كرة السلة وكرة اليد بنسب 90,90% و 87,50% وهذا ما برهنه بعضهم بأن مرافقة أحد الاصدقاء تضيي نوعا من المرح والتمتع كالأخوة مثلا، ومنهم من يحضرون لوحدهم وهذا بالنسبة لكرة اليد بنسبة 12,50%، في حين يحتل لاعبي كرة التنس اكبر نسبة من حيث وجود علاقة القرابة مع العائلة بنسبة 88,89% .

### الجدول رقم(15) : مرافقة المترددين إلى التجهيزات الرياضية

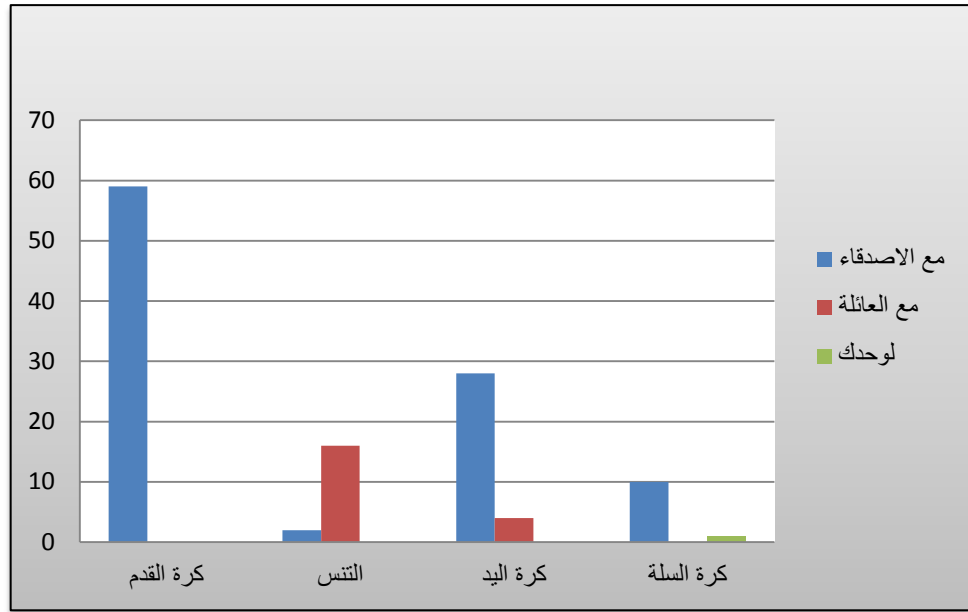
	مع الاصدقاء		مع العائلة		لوحده		المجموع	
	العدد	النسبة	العدد	النسبة	العدد	النسبة	العدد	النسبة
كرة القدم	59	100	0	0	0	0	59	100
التنس	02	11,11	16	88,89	0	0	18	100
كرة اليد	82	87,50	04	12,50	0	0	32	100
كرة السلة	10	90,90	0	0	1	1	11	100
المجموع	99	82,5	20	0,16	1	1	120	100

المصدر: تحقيق ميداني جوان 2017.

<sup>3</sup> - جديري فاطمة ومزياني بختة 2005، ممارسة الأنشطة الرياضية وتوزيع الأجهزة الرياضية بمدينة وهران، مذكرة تخرج في الجغرافيا والتهيئة العمرانية ص 29.



الشكل رقم (17): مرافقة المترددين إلى التجهيزات الرياضية.



2-8- النقل العمومي هو الوسيلة الأكثر استعمالا لتنقل المترددين على التجهيزات الرياضية.

بالنسبة لكرة القدم أغلبية المتوافدون على مستوى ملاعب كرة القدم يستعملون وسيلة النقل العمومي ( الحافلة+ سيارات الأجرة)، بنسبة 72.88%، ويعود هذا الإستعمال إلى الحالة الإجتماعية والمادية التي يعيشها لأغلب هؤلاء المنخرطين من ذوي الدخل المحدود وتركيزهم على أقل وأرخص وسيلة نقل للوصول إلى المركز الرياضي، كالطلبة الجامعيون، أما 11,84% فهي تمثل النسبة الاشخاص اللذين ينتقلون بسياراتهم أو سيارة أجرة .

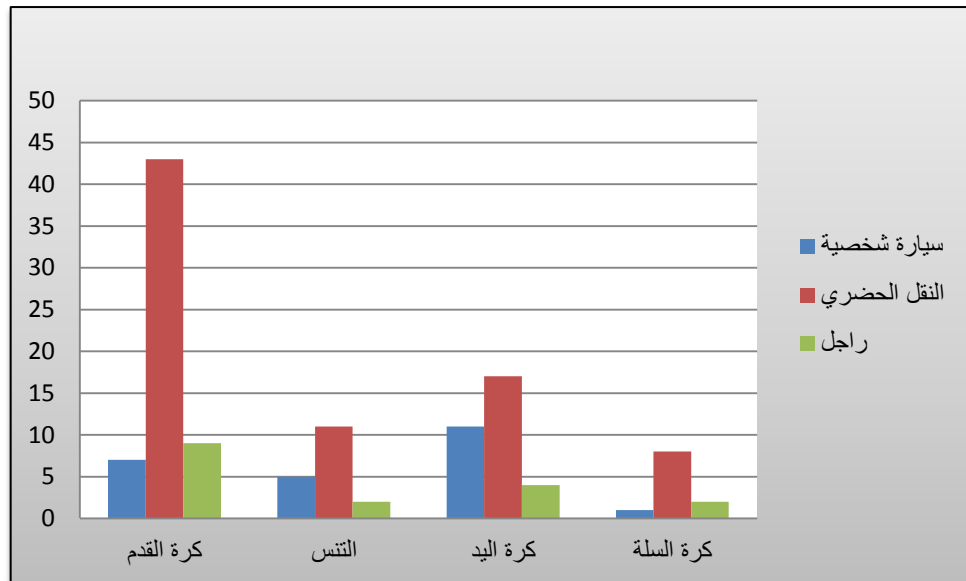
اما بالنسبة لكرة السلة والتنس واليد على التوالي بنسبة 72,88%، 61,11%، 53,12% يستعملون النقل العمومي وهذا لتفادي الازدحام المروري في الطريق ولتفادي مشكلة عدم وجود أماكن لتوقف السيارات بسهولة.

الجدول رقم(16): يمثل وسيلة النقل المستعملة بالنسبة للمتريدين على التجهيزات الرياضية.

	سيارة شخصية		النقل الحضري		راجل		المجموع	
	العدد	النسبة	العدد	النسبة	العدد	النسبة	العدد	النسبة
كرة القدم	07	11,84	43	72,88	09	15,25	59	100
التنس	05	27,78	11	61,11	02	11,11	18	100
كرة اليد	11	34,37	17	53,12	04	12,50	32	100
كرة السلة	01	9,09	08	72,72	02	18,18	11	100
المجموع	24	20	79	65,83	17	14,17	120	100

المصدر: تحقيق ميداني جوان 2017.

الشكل رقم (18): وسيلة النقل المستعملة



## 2-9- التردد على التجهيزات الرياضية:

يتردد اللاعبون على التجهيزات الرياضية طيلة أيام الاسبوع، بتوقيت مضبوط ويخصص لكل نشاط وقت للتدريب وتختلف مدة التردد حسب قدرات اللاعبين.

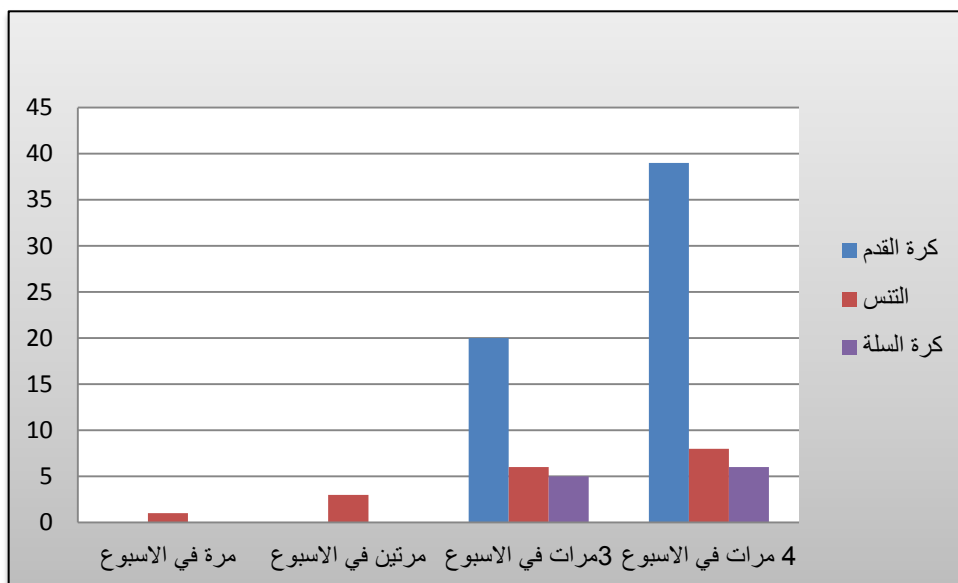
من خلال الجدول نلاحظ أن التردد على التجهيزات الرياضية يتفاوت من مرة إلى أربع مرات حيث أن معظم الأشخاص يتوافدون على مراكز التجهيزات الرياضية من 3-4 مرات، وتتنوع عدد تردد الأشخاص على مراكز التجهيزات من 1-2 مرة كما نلاحظ أن النشاط الرياضي الذي يمارسه الأشخاص بكثرة كرة القدم 59 شخص وتليها نشاط التنس بعدد 8 أشخاص ثم كرة اليد وكرة

### الجدول رقم (17): يمثل أيام التردد على التجهيزات الرياضية.

المجموع	4 مرات في الاسبوع		3مرات في الاسبوع		مرتين في الاسبوع		مرة في الاسبوع		
	العدد	النسبة	العدد	النسبة	العدد	النسبة	العدد	النسبة	
100	59	66,10	39	33,89	20	0	0	0	كرة القدم
100	18	61,11	08	33,33	06	16,67	03	5,56	التنس
100	32	15,62	05	37,50	12	18,75	0	0	كرة اليد
100	11	54,54	06	45,45	05	0	0	0	كرة السلة
100	120	67,5	81	20	24	05	06	7,5	المجموع

المصدر: تحقيق ميداني جوان 2017.

الشكل رقم (19): أيام التردد على التجهيزات الرياضية.



**خاتمة الفصل الثالث:**

نستخلص من خلال دراستنا لهذا الفصل أن حصيلة بعض النشاطات التي تقوم على مستوى كل من التجهيزات الرياضية كالمركب الرياضي المتعدد الرياضات أحمد زبانة وقصر الرياضة وبعض الملاعب الجوارية، ومما ساعد ذلك هو العدد المهم للتجهيزات الرياضية لهذه الولاية إختلاف على باقي الولايات بحيث يتوزع اللاعبين على عدة نشاطات رياضية قمنا بدراستها ميدانيا وهي (كرة السلة- كرة اليد- كرة القدم- التنس) إلا أن أهم نشاط يمارس من قبل الافراد هو كرة القدم نظرا لشعبيتها في الوسط الجزائري بصفة عامة والوهراني بصفة خاصة.

واستخلاصا لدراستنا في هذا القسم يبين أن للرياضة أهمية كبيرة، وتمارس بصفة منتظمة ودائمة.

## الفصل الرابع

# وهران وألعاب المتوسطة

**تمهيد:**

تقام دورة ألعاب البحر الابيض المتوسط كل أربع سنوات بين الدول المطلة على البحر المتوسط. تقام هذه المسابقة بهدف تمتين الاواصر الثقافية والاجتماعية بين هذه الدول.

تجري المسابقات في هذه البطولة وفقا للقواعد الاولمبية الدولية. كما تهدف هذه الالعاب إلى جمع الرياضيين القادمين من ثلاث قارات (أوربا\_ آسيا\_ إفريقيا).

اقتрحت فكرة تنظيم الألعاب المتوسطية خلال الالعاب الأولمبية الصيفية في لندن عام 1948 من طرف رئيس اللجنة الأولمبية المصرية \* محمد طاهر باشا \* وأقيمت أول دورة بعد الحرب العالمية الثانية في الاسكندرية ( مصر ) عام 1951.

وتشهد هذه المنافسة الدولية نجاحا متناميا منذ انشائها. فقد زاد عدد الرياضيين المشاركين من 700 إلى أكثر من 3000 رياضي، وعدد البلدان المشاركة من 8 إلى 24 دولة.

نالت وهران شرف تنظيم الدورة لـ 19 للألعاب البحر الابيض المتوسط المقرر إقامتها عام 2021 بعد ما فازت على مدينة صفاقس التونسية عقب التصويت على هامش انعقاد الجمعية العامة في مقاطعة بيكسارا الإيطالية.

## 1- تاريخ الألعاب البحر الأبيض المتوسط:

اقترح رئيس اللجنة الأولمبية محمد طاهر باشا الفكرة أثناء دورة الألعاب الأولمبية الصيفية لعام 1948، وكانت الأولى التي عقدت في عام 1951 الإسكندرية، مصر وإلى الآن جرت 17 دورة أول 10 دورات جرت على الدوام سنة واحدة تسبق الأولمبياد ولكن منذ العام 1993، صارت تجري في العام الذي يلي الألعاب الأولمبية. لم يسبق لأي مدينة داخلية على الإطلاق استضافة الألعاب. كل المدن المضيفة حتى الآن تقع على ساحل البحر المتوسط. (باستثناء مدينة الدار البيضاء في المغرب، تقع على ساحل المحيط الأطلسي).

تجدر الإشارة الى ان الدورة الـ 18 لألعاب البحر المتوسط بتاراغونا ( اسبانيا ) التي كانت مقررة من 30 جوان إلى 9 جويلية 2017 ثم تأجيلها الى جوان 2018 لأسباب اقتصادية وسياسية حسب رئيس اللجنة الدولية.

وبحسب بلدية تاغونا فان تمويل الاستعدادات كان صعبا بسبب غياب الحكومة المركزية في مدريد والأزمة السياسية التي استمرت 10 أشهر وانتهت في الأيام الأخيرة مع إعادة انتخاب ماريانو راخوي ( محافظ ) على رأس الحكومة الاسبانية.



2- الألعاب المدرجة في الدورة:

كرة اليد	القوس والنشاب
الجودو	ألعاب القوى
الكاراتيه	كرة السلة
التجديف	الكرة الطائرة الشاطئية
كانو_ كاياك	بولينج
القوارب الشراعية	الملاكمة
الرماية	التجديف
السباحة	سباق الدراجات
تنس الطاولة	الفروسية
التنس	مبارزة سيف الشيش
الكرة الطائرة	كرة القدم
كرة الماء	الغولف
رفع الأثقال	الجمباز الفني
المصارعة	الجمباز الإيقاعي

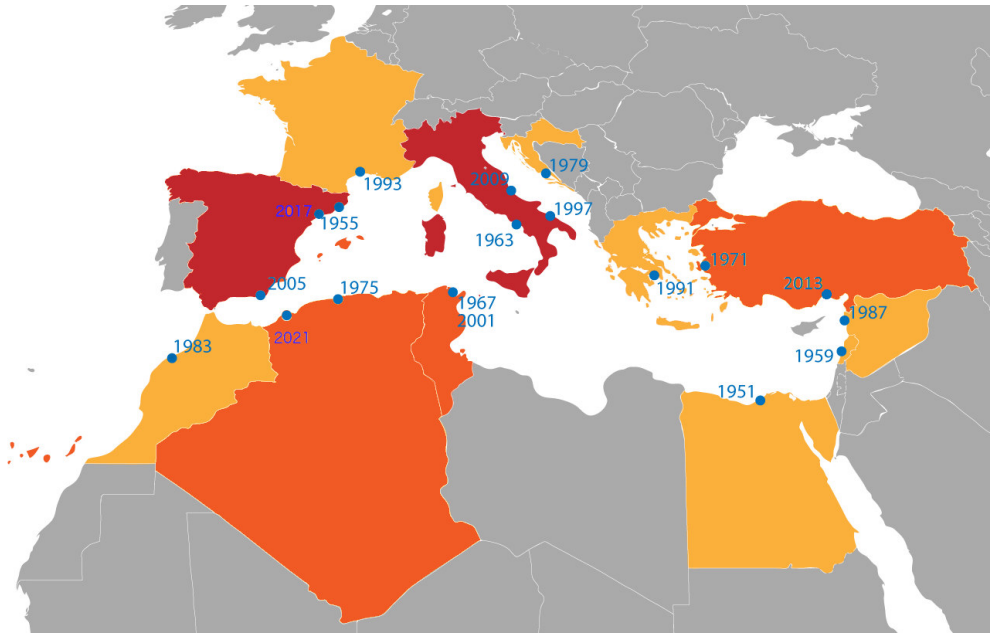
خريطة رقم (05): الدول التي تشارك في ألعاب البحر المتوسط.




























3- مدن متوسطة استضافت دورات البطولة:

- 1951 : الإسكندرية
- 1955 : برشلونة
- 1959 : بيروت
- 1963 : نابولي
- 1967 : تونس العاصمة
- 1971 : ازمير
- 1975 : الجزائر العاصمة
- 1979 : سيديت
- 1983 : الدار البيضاء
- 1987 : اللاذقية
- 1991 : أثينا
- 1993 : لندوك-لندوك
- روسيون
- 1997 : ياري
- 2001 : تونس العاصمة
- 2005 : المرية
- 2009 : بيسكارا
- 2013 : مرسين
- 2017 : طراغونة
- 2021 : وهران

خريطة رقم (06):مدن متوسطة استضافت دورات البطولة.



## 4- الجدول رقم ( 18 ): تصنيف الدول الفائزة من 1951 إلى 2013

الترتيب	منتخب	G ذهبية	S فضية	B برونزية	المجموع
1	 إيطاليا <sup>1</sup>	820	686	674	2153
2	 فرنسا <sup>2</sup>	604	550	492	1646
3	 تركيا <sup>3</sup>	310	215	240	765
4	 إسبانيا	295	413	500	1208
5	 (انحلت) يوغوسلافيا <sup>2</sup>	199	177	182	558
6	 اليونان	180	233	317	730
7	 مصر	124	183	215	522
8	 تونس	79	78	134	291
9	 الجزائر	65	53	109	227
10	 المغرب	59	74	94	227
11	 سلوفينيا	53	50	68	171
12	 كرواتيا	41	58	66	165
13	 صربيا	28	29	53	110
14	 سوريا	26	37	73	136
15	 (انحلت) الجمهورية العربية المتحدة <sup>3</sup>	23	21	30	74
16	 لبنان	13	22	44	79
17	 قبرص	10	14	12	36
18	 (انحلت) صربيا والجبل الأسود <sup>4</sup>	9	13	13	35
19	 ألبانيا	6	16	15	37
20	 البوسنة والهرسك	3	6	15	24
21	 الجبل الأسود	3	3	6	12
22	 ليبيا	2	1	13	16
23	 سان مارينو	1	9	5	15
24	 مالطا	1	3	3	7
25	 موناكو	0	1	1	2
	المجموع	2954	2945	3374	9282

المصدر: <http://cijj.org.gr/>

يبين لنا الجدول ترتيب الدول الفائزة بالألعاب الأولمبية والحائزة على الميداليات الذهبية والفضية والبرونزية، حيث كانت إيطاليا، فرنسا، تركيا سبقته في المراتب الأولى التي تحصلت على المدايات الذهبية على الترتيب التالي ( 820-604-310 ) ذهبية وذلك نظرا

<sup>1</sup> -الآن تقسمت وحلّ محلها كل من كرواتيا وسلوفينيا ومقدونيا والبوسنة والهرسك والجبل الأسود وكوسوفو وصربيا.

<sup>2</sup> - عندما توحدت كل من سوريا ومصر في دورة بيروت 1959 وشاركنا تحت علم الجمهورية العربية المتحدة.

<sup>3</sup> - عندما كانت لا تزال جمهورية صربيا والجبل الأسود دولة واحدة.

للخبرة الرياضية واهتمام هذه الدول بالرياضة وتشجيعها واهتمام بالمنشآت الرياضية كما احتلت الجزائر المدينة 9 بـ 65 مدالية ذهبية و 53 فضية، 109 برونزية بمجموع قدر بـ 227 ميدالية وهو رقم لا بأس به بالنسبة لمجموع الدول المشاركة واحتلت كل من سان ماريتو بذهبية واحدة، مالطا بذهبية واحدة، موناكو بصفر ذهبية وقدر مجموع الميداليات في هذه الدورات بـ 2954 ميدالية ذهبية و 2945 مدالية فضية و 3374 برونزية أي 9282 مدالية.

#### 5- اختيار وهران لتنظيم الطبعة لـ 19 للألعاب المتوسطية:

سنتظم الجزائر العاين البحر الابيض المتوسط في 2021 بعد أربعين سنة من تنظيمها لهذه الألعاب في سنة 1975 ( الجزائر العاصمة)، لكن هذه المرة من بوابة وهران التي فازت أمام مدينة صفاقس التونسية باستحقاق في 27 أوت 2015 بيسكارا الإيطالية بشرف تنظيم الطبعة الطبعة الـ 19 لألعاب البحر المتوسط المقررة سنة 2021. بنتيجة 51 صوت مقابل 17 بعد تصويت أعضاء اللجنة الدولية للألعاب المتوسطية وذلك بفضل ملفها الثقيل، واقتناع اللجنة التي زادت المدينة بضخامة المنشآت الرياضية والهياكل الأخرى المتنوعة.

وستشارك 24 دولة في هذه الطبعة لـ 19 وهي الجزائر، تونس، المغرب، ليبيا، مصر، سوريا، لبنان، فرنسا، إسبانية، إيطالية، تركيا، اليونان، مالطا، ألبانية، قبرص، البوسنة، والهرسك، مقدونيا، صربيا، كرواتيا، سلوفينيا، الجبل الأسود، موناكو، اندورا، سان مارينو.

كيف استطاعت وهران أن تتحدى مدينة صفاقس لتفوز في آخر المطاف بإحتضان الدورة المتوسطية الـ 19 عام 2021؟ وماذا ستستفيد عاصمة الغرب الجزائري من وراء تنظيمها هذا الحدث الرياضي؟ وما مدى قدرة هذه المدينة على انجاح التظاهرة؟ وهل تستطيع وهران أن تبرهن فعلا للدول المطلة على البحر الأبيض المتوسط أنها تستحق أن تقام على أراضيها منافسات عالمية كبرى ولها من الملاعب والمنشآت ما يجعلها محطة هامة لمنافسة أهم من الألعاب المتوسطية مستقبلا؟

## 6- مؤهلات وهران:

من قمة الأوبيك 2008 الى ندوة الغاز (GNL 16) 2010 فالألعاب المتوسطية في 2021، تنظيم ونجاح هذه التظاهرات الاقتصادية والرياضية لم تحدث صدفة بل ماحققته هذه المدينة بتنظيم من مكاسب قاعدية واقتصادية في العشرية الأخيرة يؤكد أحقية هذه المدينة بتنظيم الألعاب المتوسطية.

استطاعت وهران خلال العشرية الأخيرة أن تنجز مشاريع كبرى تدعمت بها الحظيرة الفندقية والسياحية والطرقية بالإضافة إلى بناء مركبات رياضية وقاعات متعددة الرياضات ومركبات جوارية.

## 7- مشاريع رياضية ضخمة في طور الإنجاز تحسبا للألعاب المتوسطية 2021.

على الصعيد الرياضي تعززت وهران بمنشآت هامة يوجد البعض منها على وشك الانتهاء من الأشغال.

مشروع بناء المركب الأولمبي الجديد لوهران الواقع ببلدية بئر الجير الذي يتسع لـ 40000 مقعد، يشهد حاليا تقدما كبيرا في الانجاز تقدر نسبته 80%، بعد هذا المشروع أهم مكسب للرياضيين بعاصمة الغرب الجزائري خاصة وأن الموقع الذي تم تخصيصه للبناء هذا المشروع الرياضي بأنه مكان استراتيجي هام. حيث يقع شرق مدينة وهران بمحاذاة القطب الجامعي الجديد (جامعة وهران 2) ببلقايد ويتوسط أهم المحاور الطرقية إذ يقابله من الجانبين الطريق الوطني رقم 4 والطريق الإجتماعي الرابع.

يشمل هذا المشروع أيضا على قاعة متعددة الرياضات بطاقة 6000 مقعد ومضمار لألعاب القوى ومضمار للدراجات ومركب للرياضات المائية ونادي للتنس.

إضافة إلى القرية الأولمبية لإيواء الوفود المشاركة في ألعاب البحر المتوسط وتوفر هذه القرية على كل الوسائل الضرورية لضمان راحة والتركيز للرياضيين، تتربع هذه القرية على 40 هكتار بمنطقة بلقايد شرق وهران أكثر من 6500 غرفة مجهزة كليا وبإمكانها استقبال 14000 رياضي. تتوفر هذه القرية على ميادين للتدريب وفضاء للرياضة في الهواء

الطلق وميادين للتنس وقاعات للرياضة الجماعية (كرة اليد، كرة الطائرة، كرة السلة...) وفضاءات للاسترخاء وجميع وسائل الراحة لضمان استرجاع جيد للرياضيين.

أيضا الحظيرة للسيارات تتسع لـ 2000 سيارة تقرر انجازها على جزء من الوعاء العقاري الذي تم استرجاعه إثر عملية هدم مزرعة ببلقايد كانت تضم العديد من البنايات الفوضوية والتي استفاد قاطنوها من شقق بالقطب السكني الجديد ببلقايد.

### 8- إعادة تأهيل المركبات الموجودة:

استفادت المركبات الرياضية التي تمتلكها مجمعة وهران من إمتياز خاص أيضا بإحتضان جانب من الألعاب على غرار مركب التنس بحي السلام الذي احتضن في السابق تصفيات كأس "رولان ناروس" للتنس وكذلك قصر الرياضة :جمو بوتليليس" الذي يشهد أشغال إعادة الترميم من أجل تنظيم بعض المنافسات خلال الدورة المتوسطة بالإضافة لملاعب أحمد زبانة، أيضا مسبح الحديقة العمومية المخصص لاستضافة جزء من الإهمال وسط صراع القائم بين البلدية ومديرية الشباب والرياضة في تحديد الجهة الوصية عليه منذ أكثر من 15 سنة، كذلك مركز الفروسية "عنتر بن شداد" بالسانية.

### 9- هياكل أخرى عديدة لتبوأ وهران مكانة الخاضرة المتوسطة:

لم يقتصر ملف الترشح وهران على الهياكل الرياضية فحسب بل لعب الجانبان السياحي والاجتماعي دورا كبيرا، ولعل النقلة النوعية التي شهدتها قطاع السياحة في السنوات الاخيرة بإنجاز مؤسسات فندقية ضخمة، حيث أصبحت وهران تمتلك فنادق ذات صبغة عالمية، على غرار الشيراطون، الروايال، الميريديان، إبيس ... والأهم هو أن هذه الهياكل الفندقية منتشرة بمختلف الاماكن داخل وهران، فمنها ما هو قريب من مطار الدولي "أحمد بن بلة" ومنها ما هو في الكورنيش الوهراني ومنها ما هو منتشر داخل النسيج العمراني، إضافة إلى مشاريع أخرى فندقية خاصة وعمومية في طور الانجاز بالنظر إلى أهمية الحدث الذي سيستقطب جمهورا كبيرا.

يذكر في هذا الشأن أنه يوجد في وهران حظيرة فندقية مكونة من ما يزيد عن 50 مؤسسة فندقية.

هذا وتعززت المدينة بعدة مشاريع المدرجة في قطاع السياحة كالمدرسة العليا للسياحة والفندقة بمحاداة فندق المرديان.

في مجال النقل تتوفر وهران على هياكل هامة كمطار الدولي "أحمد بن بلة" والذي يوجد على بعد 12 كلم من وسط المدينة، هو ثاني أكبر مطار في الجزائر، يخدم أيضا الولايات الغربية (مستغانم، معسكر، عين تموشنت، سيدي بلعباس، غليزان...) تتم حركة المرور فيه بشكل رئيسي نحو المدن الجزائرية داخليا ونحو فرنسا واسبانية والمغرب خارجيا، يعالج المطار قرابة المليون مسافر سنويا. هناك مشروع بناء محطة جوية جديدة بالمطار في طور الانجاز سترفع حركة المسافرين بعد استلام المشروع إلى 2,5 مليون مسافر في السنة إلى جانب طاقة معالجة 6 رحلات في نفس الوقت.

ترامواي وهران، يربط ترامواي وهران بين مشروع سيدي معروف ببلدية سيدي الشحمي وجامعة وهران 1 بالسانية بمسافة تقدر بـ 18 كم بـ 32 محطة، ومن السانية إلى مطار وهران، ومن محطة النقل المسافرين بحي الحمري في اتجاه حي بن عربة غربا.

كذلك مشروع انشاء مترو وهران والذي سيشمل على مسار يمتد على مسافة 17 كم ويضم 20 محطة حيث يربط بين ملعب الحبيب بو عقل والمدينة الجديدة بلقايد مرورا بمحطة القطار ومقر الولاية.

## خاتمة الفصل الرابع:

نظرا لإمتلاك وهران لمؤهلات من مختلف عناصر الجذب المختلفة وإمكانيات مادية بشرية وحظيرة فندقية هامة، وعون الأمن والاستقرار إلى جانب واقعية المشاريع وتجسيد المخططات على أرض الواقع بل أن نسبة كبيرة من الأشغال جد متقدمة مما أهلها أن تفوز بهذا الإمتياز بنجاح إستراتيجيتها من خلال رفع التحدي.

يمكن القول أن وهران عروسا للبحر الأبيض المتوسط في 2021 لم يحدث صدفة نظرا لما حققته عاصمة الغرب الجزائري من مكاسب قاعدية وإقتصادية في العشرية الأخيرة يؤكد أحقية هذه المدينة بتنظيم هذه الألعاب فعلى سبيل الذكر استطاعت وهران خلال هذه الفترة أن تنجز مشاريع كبرى تدعمت بها الحظيرة الفندقية والسياحية من زيادة في عدد الأسرة بالإضافة إلى بناء مركبات رياضية وأولمبية، إلى جانب مشاريع أخرى التي هي في قيد الانجاز كالقري السياحية، كما اهتمت بالقطاعات الأخرى المكمل للرياضة خاصة المواصلات بالعمل على تطوير وسائل النقل بأنواعه من خلال توسيع مسار الترامواي وإنشاء محطة برية جديدة والتي حملت اسم الباهية، حيث تعتبر حلقة وصل بين ربوع الوطن من مختلف الجهات شرق، غرب وجنوب، وتحتوي على كل وسائل الراحة والخدمات الخاصة بالمسافرين من أمن، ومطاعم، وغيرها، والتي تم تدشينها مؤخرا أفريل 2016، وفي نفس السياق فقد تم إزالة المحطات القديمة التي كانت تشوه منظومة المدينة وقد تم الشروع في تحويلها إلى مساحات خضراء حتى تعطي صورة جميلة لمدينة متحضرة.



الخبائمه العامه

## خاتمة عامة:

شهدت مجمعة وهران في السنوات الاخيرة تطورا ملحوظا في تركيب وسطها العمراني والاجتماعي بصفة عامة، اذ لوحظ تزايد في التجهيزات وتنوع في مختلف الأنشطة الرياضية.

تعتبر التجهيزات الرياضية عامل أساسي في تكوين بنية المجال العمراني، اذ تمثل مؤشر لمدى تلبية حاجيات السكان من الجانب الترفيهي، وقد حاولنا من خلال هذه الدراسة تسليط الضوء على أهم التجهيزات الرياضية في مجمعة وهران، وذلك بالإحاطة بمختلف النشاطات الرياضية التي تقوم بها، واهميتها بالنسبة لسكان المدينة ومن خارجها إذ أصبحت التجهيزات الرياضية حاجة ملحة وأساسية ما وجب عليه تطوير التجهيزات الرياضية. عرفت معظم البلديات نموا ديمغرافيا سريعا خاصة في الفترة الممتدة ما بين (1998 - 2008) هذا حسب معدلات النمو، بحيث سجلنا أعلى معدل ببلدية بئر الجير 7,61%، وأدناه بوهران -0,4% أما البنية السكانية فكل البلديات تتمتع بمجتمع فتي.

إن عملنا هذا كان من أجل التوصل إلى معرفة وضعية الرياضة في مجمعة وهران استعانة بالتحقيق الميداني الذي شمل أكبر التجهيزات الرياضية المعروفة بالمجمعة، والتي تمارس بها مختلف النشاطات الرياضية كهواية وكرغبة في التوصل إلى الاحتراف.

التجهيزات الرياضية في مدينة وهران بصفة عامة يتراوح مستواها بين الجيدة والمتوسطة نوعا ما، بحيث لاحظنا أن هناك بعض الرياضيين يقطعون مسافات معينة للتنقل إلى الملاعب والمركبات الرياضية من أجل ممارسة هذه الأنشطة واختلاف نوع النشاط الرياضي من شخص إلى آخر كما اختلفت الترددات الزمنية على هذه المركبات الرياضية وكان نشاط كرة القدم هو النشاط الغالب بتردد من 3-4 مرات في الأسبوع .

نظرا لإمتلاك وهران لمؤهلات من مختلف عناصر الجذب المختلفة وإمكانيات مادية، بشرية وحظيرة فندقية هامة، وعون الأمن والاستقرار إلى جانب واقعية المشاريع وتجسيد المخططات على أرض الواقع بل أن نسبة كبيرة من الأشغال جد متقدمة مما أهلها أن تفوز بهذا الإمتياز بنجاح إستراتيجيتها من خلال رفع التحدي وعليه أصبحت التجهيزات الرياضية

بمجمعة وهرن جد متطورة وجاهزة لإستقبال الرياضة العالمية كالألعاب الأولمبية المقررة في 2021 كما أصبح المشاركون المحليون في الألعاب الأولمبية يترددون على هذه التجهيزات لتوفر كل وسائل التدريب، كما يتم إنجاز ملاعب جد متطورة تستقبل من 20الف متفرج الى 40 الف متفرج .

## قائمة المراجع

## باللغة العربية

## ■ مذكرات التخرج:

اسماعيل أسماء سنة 2015 وسيلة النقل الجديدة الترامواي وتنظيمها للتنقل. دراسة حالة مجمعة وهران مذكرة تخرج لنيل شهادة ماستر في تسيير المدن والتنمية المستدامة جامعة وهران 2.

الحفاف فوزية- بليل فضيلة 2011 معايير المياه الصالحة للشرب في مجمعة وهران مذكرة تخرج لنيل شهادة مهندس دولة في الجغرافيا والتهيئة العمراني، جامعة وهران 2 جديري فاطمة ومزياني بختة 2005، ممارسة الأنشطة الرياضية وتوزيع الأجهزة الرياضية بمدينة وهران، مذكرة تخرج في الجغرافيا والتهيئة العمرانية حسان دواجي بن هني و رمضاني نور الدين، 2008 "التجهيزات الخدمائية والشبكات لولاية عين تموشنت، دراسة في توزيعها وفوارقها المجالية" مذكرة تخرج لنيل شهادة مهندس دولة في الجغرافيا و التهيئة العمرانية جامعة وهران.

مكي عبد الحق، 2004، "التجهيزات العمومية بمدينة المشرية ومجال نفوذها" مذكرة تخرج لنيل شهادة مهندس دولة في الجغرافيا و التهيئة العمرانية جامعة وهران. عويزي سليمان، 2009 "مستوى التجهيزات بمدينة بشار ومجال نفوذها" مذكرة تخرج لنيل شهادة مهندس دولة في الجغرافيا و التهيئة العمرانية جامعة وهران.

عماري حسن محمود و خليل. تسيير التجهيزات العمومية و علاقتها بالتوسع الجلفة. رسالة مهندس دولة في تسيير التقنيات الحضرية. جامعة قسنطينة. 2008.

## ■ الكتب.

بشير مقبيس 1989 ، مدينة وهران ، دراسة في جغرافية العمران ، المؤسسة الوطنية للكتاب الجزائر ،

محمد الهادي لعروق : مدينة قسنطينة دراسة في جغرافية السكان ديوان المطبوعات  
الجامعية الجزائر

فتحي محمد أبو عيانه، 1984 السكان والعمران الحضري (بحوث تطبيقية في بعض  
الأقطار العربية)، دار النهضة العربية - بيروت

فتحي أبو عيانه، 1986 مشكلات السكان في الوطن العربي، دار النهضة العربية  
للطباعة والنشر

■ التقارير والمقالات:

تقرير عن مديرية الشباب والرياضة.

باللغة الفرنسية:

-Alberto zucheli (1984) : introduction à l'urbanisme opérationnel et  
composition urbain volume opu . alger...

<sup>1</sup> - les équipements publics et la ville : problématique du dialogue  
entre le projet de l'équipement et le projet urbain .

الملاحق

الجمهورية الجزائرية الديمقراطية الشعبية

وزارة التعليم العالي والبحث العلمي

معهد الجغرافيا والتهيئة العمرانية

كلية علوم الأرض

جامعة وهران احمد بن احمد -2-

استمارة بحث حول: التجهيزات الرياضية وتوزيعها على مستوى جامعة وهران

نوع التجهيز : .....

عدد المسيرين ( العمال ) :

الميزانية المخصصة للتسيير : سنويا  شهريا  غير محدودة

عدد العمال :

عدد المشاركين ( الزوار ) :

حالة التجهيز : جيدة  متوسطة  سيئة

مكان الاقامة : داخل المدينة  خارج المدينة

الحي : .....

نوع النشاط : .....

المتريدين على التجهيزات : ذكر  انثى

كيفية اختيار التجهيز : الانترنت  دعاية زملاء  اعلانات اشهارية

مدى رضا المتريدين على ثمن الاشتراك في التجهيزات : مناسب  غير مناسب

مرافقة المترددين الى التجهيزات : الاصدقاء  العائلة  لوحدهك   
وسيلة النقل : .....

ايام التردد على التجهيزات : كل يوم  نهاية الاسبوع   
موسمي

السن : اقل من 15 سنة  20 -15  25- 20  اكثر من 25

المهنة : .....

طاقة الاستيعاب : .....

كيف تساهمون في زيادة النشاط : .....

هل يوجد اطلاع المواطن على النشاطات المقدمة من طرفكم : .....

هل يوجد تنسيق بين مصالحهم ومصالح اخرى وكيف يتم التنسيق : .....

كيف يتم التنسيق مع مختلف الجهات الفاعلة : .....

المشاكل والعراقيل : .....

ماهو تقييمك لواقع النشاطات الرياضية : .....



الفهارس

## فهرس الجداول

- الجدول رقم (01): عدد السكان لمجمعة وهران خلال التعدادات السكانية مع معدل النمو.....12
- الجدول رقم (02): الكثافة السكانية لمجمعة وهران سنة 2013/2008.....15
- الجدول رقم (03): التركيب العمري للذكور لسنة 2008.....16
- الجدول رقم (04): تطور التجهيزات الرياضية بمجمعة وهران (تصنيف حسب تاريخ الانشاء).....33
- الجدول رقم (05): توزيع التجهيزات الرياضية التابعة للبلدية حسب استعمالها لمجمعة وهران.....35
- الجدول رقم (06): توزيع التجهيزات الرياضية التابعة لمديرية الشباب والرياضة حسب استعمالها لمجمعة وهران.....38
- الجدول رقم (07): حالة التجهيزات الرياضية بمجمعة وهران.....40
- الجدول رقم (08): الجمعيات الرياضية بمجمعة وهران.....25
- الجدول رقم (09): يمثل فئة المترددين على التجهيزات الرياضية من الذكور والإناث.....56
- الجدول رقم (10): مكان إقامة المترددين على التجهيزات الرياضية.....58
- الجدول رقم (11): توزيع الرياضيين على النشاطات حسب الفئات العمرية.....59
- الجدول رقم (12): يمثل الفئات المهنية للمترددين على التجهيزات الرياضية.....60
- الجدول رقم (13): كيفية إختيار (معرفة) التجهيز.....62

- الجدول رقم (14): مدى رضا المترددين على ثمن الاشتراك في التجهيزات الرياضية.....63
- الجدول رقم (15): مرافقة المترددين إلى التجهيزات الرياضية.....64
- الجدول رقم (16): يمثل وسيلة النقل المستعملة بالنسبة للمترددين على التجهيزات الرياضية.....66
- الجدول رقم (17): يمثل أيام التردد على التجهيزات الرياضية.....67
- الجدول رقم (18): تصنيف الدول الفائزة من 1951 إلى 2013.....73

## فهرس الأشكال

- الشكل رقم (01): عدد السكان لمجمعة وهران من 1977-2008.....13
- الشكل رقم (02): الكثافة السكانية بمجمعة وهران بين سنة 2008 و 2013.....15
- الشكل رقم (03): الهرم السكاني للمجمعة.....18
- الشكل رقم (04): مخطط لملاعب أولمبي.....26
- الشكل رقم (05): مخطط مساحة خاصة بكرة القدم.....27
- الشكل رقم (06): مخطط لقاعة متعددة الرياضات.....27
- الشكل رقم (07): مخطط لمسبح اولمبي.....28
- الشكل رقم (08): مخطط حوض سباحة.....28
- الشكل رقم (09): مخطط ملاعب التنس.....29
- الشكل رقم (10): الهيكل التنظيمي للمؤسسة.....52
- الشكل رقم (11): الهيكل التنظيمي لديوان المنشآت الرياضية لولاية وهران.....54
- الشكل رقم (12): المترددين على التجهيزات الرياضية من ذكور وإناث.....57
- الشكل رقم (13): الفئات العمرية للمترددين على التجهيزات الرياضية.....59
- الشكل رقم (14): الفئات المهنية للمترددين على التجهيزات الرياضية.....61
- الشكل رقم (15): كيفية اختيار التجهيز الرياضي.....62
- الشكل رقم (16): مدى رضا المترددين على ثمن الاشتراك في التجهيزات الرياضية.....63
- الشكل رقم (17): مرافقة المترددين إلى التجهيزات الرياضية.....65
- الشكل رقم (18): وسيلة النقل المستعملة.....66

الشكل رقم (18): أيام التردد على التجهيزات الرياضية.....68

فهرس الخرائط

- 07.....الموقع الجغرافي لمجمعة وهران
- 13.....توسع مجمعة وهران من 1971-2015
- 36.....توزيع التجهيزات الرياضية التابعة للبلدية وأهمها لمجمعة وهران
- 39.....توزيع التجهيزات الرياضية التابعة لمديرية الشباب والرياضة لمجمعة وهران

فهرس الصور

- 41.....الصورة رقم (01): المركب الرياضي لبلدية السانية
- 41.....الصورة رقم(02): مركب متعدد الرياضات حمو بوتليليس
- 41.....الصورة رقم (03): ملعب التنس حمو بوتليليس
- 41.....الصورة رقم (04): ملعب كرة قدم حمو بوتليليس
- 42.....الصورة رقم(05): قصر الرياضة
- 43.....الصورة رقم (06): المسبح الاولمبي
- 44.....الصورة رقم (07): الملعب البلدي الحبيب بو عقل
- 46.....الصورة رقم (08): الملعب الاولمبي
- 53.....الصورة رقم (10): مديرية الشباب والرياضة

فهرس المحتويات

المدخل

- 1-مقدمة عامة.....01
- 2.الإشكالية.....02
3. الهداف من الدراسة.....04
4. المنهجية :.....04
- 1.4 المرحلة النظرية.....04
- 2.4 مرحلة العمل الميداني .....04
- 3.4 المرحلة الاخيرة ( معالجة المعطيات ).....05

الفصل الأول

الدراسة البشرية والعمرائية للمجمعة.

- مقدمة .....07
- 1-لمحة تاريخية عن مجمعة وهران.....07
- 1-1 العهد الإسلامي 903-1509 م.....08
- 1-2- عهد الاحتلال الاسباني و التركي 1509-1832.....08
- 1-3- احتلال وهران من جديد.....09
- 1-4- نهاية الاحتلال الإسباني و التركي.....09
- 2- تقديم مجمعة وهران.....10
- 3-التطور السكاني لمجمعة وهران.....12
- 4-الكثافة السكانية بمجمعة وهران بين سنة 2008 و2013.....09
- 5-التركيب العمري و النوعي لسكان مجمعة وهران.....15



- 6- العوائق الطبيعية التي أثرت على توسع مدينة وهران.....18
- 6-1- المنطقة الساحلية.....18
- 6-2- الجبال والهضاب.....18
- 6-2-1- الهضبة الساحلية.....19
- 6-2-1-1- القطاع الشمالي الشرقي.....19
- 6-2-1-2- القطاع الجنوبي الشرقي.....19
- 6-2-1-3- القطاع الجنوبي.....20
- 6-3- السهول والسبخات.....20
- 6-3-1- السهول.....20
- 6-3-1-1- السهول الساحلية.....20
- 6-3-1-2- السهول الداخلية.....21
- 6-3-2- السبخات.....21
- 7- التوسع العمراني.....21
- 7-1- الفترة الاستعمارية الممتدة حتى 1972.....21
- 7-2- الفترة الممتدة من 1972— 2008.....22
- 7-3- الفترة الممتدة من 2008 الى يومنا هذا.....22
- خاتمة الفصل الأول.....24

الفصل الثاني

توزيع وإستعمال التجهيزات الرياضية بمجموعة وهران.

- مقدمة.....25
- 1 - بعض المفاهيم المتعلقة بالتجهيزات الرياضية ..... 25
- 1 - 1 - التجهيز.....25
- 1 - 2 - التجهيزات العمومية.....25
- 1-2-1 - ملعب أولمبي ..... 26
- 1-2-2-1- ملعب كرة قدم ..... 26
- 1-2-3-1- مساحة خاصة بكرة القدم.....33
- 1-2-4-1-قاعة متعددة الرياضة.....27
- 1-2-5-1-مسيح أولمبي.....28
- 1-2-6-1-مسيح ..... 28
- 1-2-7-1-حوض السباحة.....28
- 1-2-8-1-مركبات الرياضة الجوية.....29
- 1-2-9-1-مساحة الرياضة الجوية.....29
- 1-2-10-1-مساحة لممارسة الرياضة.....29
- 1-2-11-1-ملاعب التنس ..... 29
- 1-2-12-1-ميدان ألعاب قوى.....29
- 2 - التجهيزات الرياضية في مجموعة وهران.....30

- 3- تطور التجهيزات الرياضية.....30
- 1-3- الحقبة الاستعمارية قبل 1962.....30
- 2-3- الفترة ( 1970-1960 ) .....31
- 3-3- الفترة ( 1980-1971 ) .....31
- 4-3- الفترة (1990-1981) .....31
- 5-3- الفترة (2000-1991) .....31
- 6-3- الفترة (2001 الى 2006) .....32
- 7-3- الفترة (2016-2007) .....32
- 4- توزيع التجهيزات الرياضية بمجموعة وهران .....33
- 5- حالة التجهيزات الرياضية بمجموعة وهران .....40
- 6- بعض الصور للتجهيزات الرياضية .....41
- 7- وضعية التجهيزات الرياضية وقدرتها الاستيعابية .....41
- 1-7- قصر الرياضة .....42
- 2-7- افتتاح المركب الرياضي لحي الشهداء (كاسطور) .....42
- 3-7- ملعب أحمد زبانة .....43
- 4-7- المسبح الأولمبي .....43
- 5-7- ملعب الحبيب بو عقل .....44
- 6-7- الملعب الاولمبي الجديد .....45
- 8- الجمعيات الرياضية بمجموعة وهران .....46

خاتمة الفصل الثاني.....48

### الفصل الثالث

تسيير التجهيزات الرياضية ونشاطاتها في مجمعة وهران.

مقدمة.....49

1- تسيير التجهيزات الرياضية.....49

1-1- مديرية الشباب والرياضة.....50

2-1- تاريخ مديرية الشباب والرياضة.....50

3-1- تحديد مهام المؤسسة (مديرية الشباب والرياضة).....51

4-1- الهيكل التنظيمي للمؤسسة.....52

5-1- أهم الأطراف المتعاملة مع مديرية الشباب و الرياضة.....53

2-1- المركب المتعدد الرياضيات الشهيد أحمد زبانه.....54

2- المترددين على التجهيزات الرياضية.....56

1-2- تقارب نسبي بين فئة الإناث و الذكور المترددين على التجهيزات الرياضية.....56

2-2- تنوع المترددين على التجهيزات الرياضية شمل الأحياء و بعض البلديات المجاور

.....57

3-2- إقبال كبير لفئة الشباب على التجهيزات الرياضية.....58

4-2- وظيفة المترددين على التجهيزات الرياضية.....59

5-2- إقبال كبير على التجهيزات الرياضية سببه دعاية الاصدقاء والأنترنه.....61

6-2- نسبة كبيرة من المترددين راضون على ثمن الاشتراك وحضور النشاطات الرياضية

.....62

7-2- أغلبية المترددين على التجهيزات الرياضية يحضرون مع الزملاء والأصدقاء.....64

- 8-2- النقل العمومي هو الوسيلة الأكثر استعمالاً لتنقل المترددين على التجهيزات الرياضية ..... 65
- 9-2- التردد على التجهيزات الرياضية ..... 67
- خاتمة الفصل الثالث ..... 69

## الفصل الرابع

### وهران والألعاب المتوسطة.

- تمهيد ..... 70
- 1- تاريخ الألعاب البحر الأبيض المتوسط ..... 71
- 2- الألعاب المدرجة في الدورة ..... 72
- 3- مدن متوسطة استضافت دورات البطولة ..... 73
- 4- 5- اختيار وهران لتنظيم الطبعة لـ 19 للألعاب المتوسطة ..... 75
- 5- 6- مؤهلات وهران ..... 76
- 6- 7- مشاريع رياضية ضخمة في طور الإنجاز تحسباً للألعاب المتوسطة 2021 ..... 76
- 7- 8- إعادة تأهيل المركبات الموجودة ..... 77
- 8- 9- هياكل أخرى عديدة لتبوأ وهران مكانة الخاضرة المتوسطة ..... 77
- الخاتمة الفصل الرابع ..... 79

### الخاتمة العامة

- الخاتمة العامة ..... 80